



UNIVERSIDAD AUTÓNOMA DE BAJA CALIFORNIA

INSTITUTO DE INGENIERÍA

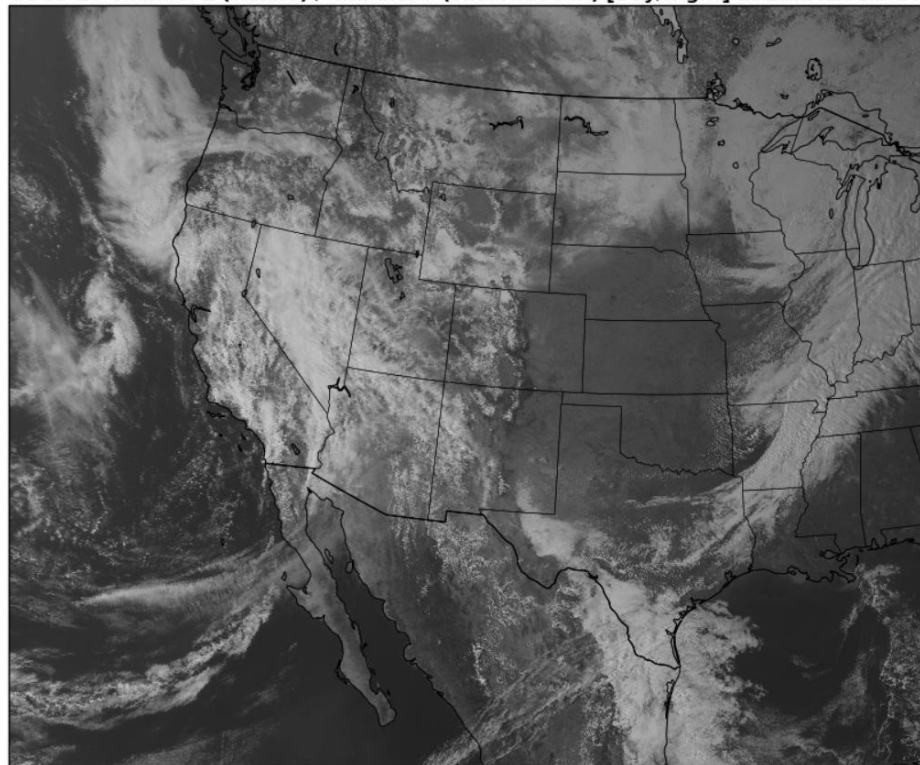
MA-CLIMATOLOGÍA Y METEOROLOGÍA



PRONÓSTICO DEL TIEMPO PARA EL ESTADO DE BAJA CALIFORNIA

Válido al 21 de marzo del 2019

GOES-16 Channel 2 (visible) / Channel 7 (shortwave IR) [Day/Night] at 22:20Z Mar 20.






Análisis sinóptico:


Debido al paso del sistema frontal N°46 sobre el noroeste del país, actualmente existen sobre la región de Baja California, condiciones de inestabilidad, nublados con potencial de lluvias ligeras y rachas frescas de viento del oeste. Se pronostica que los nublados y el potencial de lluvias que genera dicho sistema, disminuyan gradualmente a lo largo de mañana. Por otra parte, a partir del próximo sábado un nuevo sistema de baja presión asociado a un frente frío, reactivará las condiciones de inestabilidad sobre algunas partes de la entidad.

Mañana, sobre la zona de desiertos y valles al noreste de Baja California, se esperan algunos nublados parciales, temperaturas agradables y viento del noroeste con rachas frescas. Sobre la zona costera y la región montañosa al noroeste del estado, se prevén nublados con potencial de lluvias ligeras, temperaturas frescas y viento moderado del noreste con algunas rachas.

MEXICALI: temperatura mínima de 10°C a 12°C (50-53 °F) y temperatura máxima de 23°C a 25°C (72-76 °F). Nublados parciales, temperaturas agradables y viento del noroeste (15-25 km/hr) con algunas rachas.


TECATE: temperatura mínima de 4°C a 6°C (39-42 °F) y máxima de 12°C a 14°C (53-57 °F). Temperaturas frescas, nublados con potencial de lluvias ligeras y viento del noroeste (15-25 km/hr) con rachas fuertes.




Mexicali, B. C.		
J	V	S
		
Max: 24 °C Min: 10 °C Lluvia: 0%	Max: 25 °C Min: 11 °C Lluvia: 0%	Max: 27 °C Min: 11 °C Lluvia: 0%
Viento: 15-25 km/hr	Viento: 10-20 km/hr	Viento: 10-20 km/hr

Tecate, B. C.		
J	V	S
		
Max: 13 °C Min: 5 °C Lluvia: 25%	Max: 16 °C Min: 6 °C Lluvia: 0%	Max: 16 °C Min: 6 °C Lluvia: 0%
Viento: 15-25 km/hr	Viento: 15-25 km/hr	Viento: 15-25 km/hr




TIJUANA: temperatura mínima de 9°C a 11°C (48-52 °F) y temperatura máxima de 15°C a 17°C (59-62 °F). Temperaturas frescas, cielo nublado con ligero potencial y viento fresco del noroeste (10-20 Km/hr).

ENSENADA: temperatura mínima de 9°C a 11°C (48-52 °F) y temperatura máxima de 16°C a 18°C (60-63 °F). Nublados con ligero potencial y viento variable del noroeste (10-20 km/hr).

Tijuana, B. C.		
J	V	S
		
Max: 16 °C Min: 10 °C Lluvia: 25%	Max: 17 °C Min: 10 °C Lluvia: 0%	Max: 17 °C Min: 10 °C Lluvia: 0%
Viento: 10-20 km/hr	Viento: 10-20 km/hr	Viento: 10-20 km/hr

Ensenada, B. C.		
J	V	S
		
Max: 17 °C Min: 10 °C Lluvia: 20%	Max: 18 °C Min: 10 °C Lluvia: 0%	Max: 19 °C Min: 8 °C Lluvia: 0%
Viento: 10-20 km/hr	Viento: 15-25 km/hr	Viento: 10-20 km/hr

SAN FELIPE: temperatura mínima de 10°C a 12 °C (49-53 °F) y temperatura máxima de 20°C a 22 °C (68-72 °F). Nublados parciales con viento variable del oeste (15-25 km/hr) y temperaturas agradables.

San Felipe, B. C.		
J	V	S
		
Max: 21 °C Min: 11 °C Lluvia: 0%	Max: 21 °C Min: 13 °C Lluvia: 0%	Max: 23 °C Min: 13 °C Lluvia: 0%
Viento: 15-25 km/hr	Viento: 10-20 km/hr	Viento: 10-20 km/hr

SITIOS WEB DE INTERÉS:

Análisis en superficie (<http://www.wpc.ncep.noaa.gov/sfc/90fbw.jpg>)
 Imágenes de satélite
 (<http://sat.wrh.noaa.gov/satellite/showsat.php?wfo=sgx&area=west&type=vis&size=1>)

Mayor información: Ernesto.lopez16@uabc.edu.mx o al 6865664150 ext. 130
 Elaboró: Ernesto López Velázquez



Universidad Autónoma de Baja California

Dr. Daniel Octavio Valdez Delgadillo

Rector

Dr. Edgar Ismael Alarcón Meza

Secretario General

Dra. Gisela Montero Alpírez

Vicerrectora campus Mexicali

Dr. Joaquín Caso Niebla

Coordinador de Planeación y Desarrollo Institucional

Dr. Mario Alberto Curiel Álvarez

Director provisional del Instituto de Ingeniería

M.C. Ernesto López Velázquez

Instituto de Ingeniería