



UNIVERSIDAD AUTÓNOMA DE BAJA CALIFORNIA

INSTITUTO DE INGENIERÍA

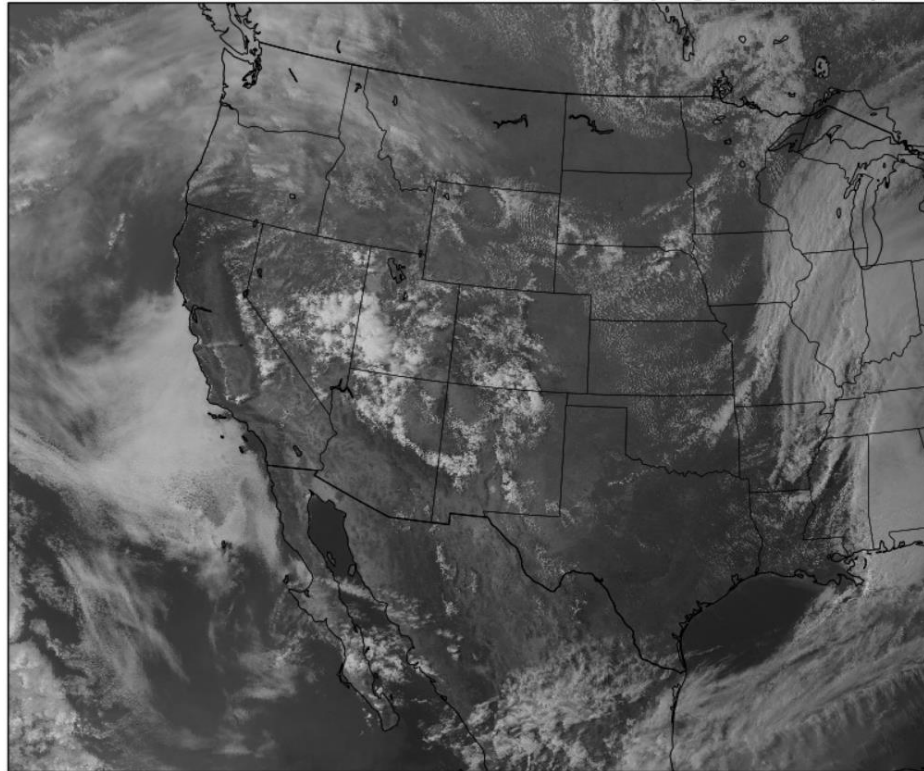
MA-CLIMATOLOGÍA Y METEOROLOGÍA



PRONÓSTICO DEL TIEMPO PARA EL ESTADO DE BAJA CALIFORNIA

Válido al 26 de abril del 2019

GOES-16 Channel 2 (visible) / Channel 7 (shortwave IR) [Day/Night] at 22:55Z Apr 25



Análisis sinóptico:

Continúa sobre la región suroeste de los Estados Unidos, la influencia de un sistema de alta presión que mantiene condiciones estables, cielo mayormente despejado y algunos nublados matutinos en la costa oeste de la entidad. Se espera que durante el fin de semana, las condiciones de tiempo continúen similares con temperaturas diurnas cálidas.




Mañana (viernes), sobre la zona de desiertos y valles al noreste de Baja California, se espera cielo mayormente despejado con temperaturas cálidas y viento moderado del oeste. En la zona costera y la región montañosa del noroeste del estado, se prevén nublados matutinos en la costa, temperaturas cálidas y viento moderado del oeste. Por otra parte, se pronostica que a partir del próximo lunes, el paso de un sistema frontal, genere condiciones inestables y nublados con ligero potencial.


Para mayor información: Ernesto.lopez16@uabc.edu.mx o al 6865664150 ext. 130

Elaboró: Ernesto López Velázquez

MEXICALI: temperatura mínima de 18°C a 20°C (63-67 °F) y temperatura máxima de 37°C a 39°C (98-101 °F). Cielo mayormente despejado, temperaturas cálidas y viento del suroeste (10-20 km/hr).

TECATE: temperatura mínima de 9°C a 11°C (49-54 °F) y máxima de 26°C a 28°C (80-84 °F). Temperaturas cálidas durante el día, cielo mayormente despejado y viento del oeste (10-20 km/hr).




Mexicali, B. C.		
V	S	D
		
Max: 39 °C Min: 19°C Lluvia: 0%	Max: 39°C Min: 17°C Lluvia: 0%	Max: 37°C Min: 18°C Lluvia: 0%
Viento: 10-20 km/hr	Viento: 15-25 km/hr	Viento: 10-20 km/hr

Tecate, B. C.		
V	S	D
		
Max: 27°C Min: 10 °C Lluvia: 0%	Max: 26 °C Min: 9 °C Lluvia: 0%	Max: 26 °C Min: 11 °C Lluvia: 0%
Viento: 10-20 km/hr	Viento: 10-20 km/hr	Viento: 10-20 km/hr



TIJUANA: temperatura mínima de 11°C a 13°C (52-56 °F) y temperatura máxima de 22 °C a 24°C (74-78 °F). Temperaturas cálidas durante el día, cielo mayormente despejado y viento fresco del oeste (10-20 Km/hr).

ENSENADA: temperatura mínima de 12°C a 14°C (54-58 °F) y temperatura máxima de 20 °C a 22°C (71-75 °F). Ligeros nublados, viento variable del oeste (5-15 km/hr).

Tijuana, B. C.		
V	S	D
		
Max: 22 °C Min: 12 °C Lluvia: 0%	Max: 22 °C Min: 12°C Lluvia: 0%	Max: 21°C Min: 12°C Lluvia: 0%
Viento: 10-20 km/hr	Viento: 10-20 km/hr	Viento: 10-20 km/hr

Ensenada, B. C.		
V	S	D
		
Max: 20 °C Min: 13°C Lluvia: 0%	Max: 22 °C Min: 12 °C Lluvia: 0%	Max: 23 °C Min: 14 °C Lluvia: 0%
Viento: 5-15 km/hr	Viento: 5-15 km/hr	Viento: 5-15 km/hr

SAN FELIPE: temperatura mínima de 19°C a 21 °C (65-68 °F) y temperatura máxima de 29 °C a 31 °C (85-88 °F). Cielo mayormente despejado y viento variable del oeste (10-20 km/hr).

San Felipe, B. C.		
V	S	D
		
Max: 30 °C Min: 20 °C Lluvia: 0%	Max: 29 °C Min: 20°C Lluvia: 0%	Max: 31 °C Min: 20 °C Lluvia: 0%
Viento: 10-20 km/hr	Viento: 10-20 km/hr	Viento: 10-20 km/hr

SITIOS WEB DE INTERÉS:

Análisis en superficie (<http://www.wpc.ncep.noaa.gov/sfc/90fbw.jpg>)
 Imágenes de satélite
 (<http://sat.wrh.noaa.gov/satellite/showsat.php?wfo=sgx&area=west&type=vis&size=1>)

Mayor información: Ernesto.lopez16@uabc.edu.mx o al 6865664150 ext. 130
 Elaboró: Ernesto López Velázquez



Universidad Autónoma de Baja California

Dr. Daniel Octavio Valdez Delgadillo

Rector

Dr. Edgar Ismael Alarcón Meza

Secretario General

Dra. Gisela Montero Alpírez

Vicerrectora campus Mexicali

Dr. Joaquín Caso Niebla

Coordinador de Planeación y Desarrollo Institucional

Dr. Mario Alberto Curiel Álvarez

Director provisional del Instituto de Ingeniería

M.C. Ernesto López Velázquez

Instituto de Ingeniería