



UNIVERSIDAD AUTÓNOMA DE BAJA CALIFORNIA



INSTITUTO DE INGENIERÍA

MA-CLIMATOLOGÍA Y METEOROLOGÍA

PRONÓSTICO DEL TIEMPO PARA EL ESTADO DE BAJA CALIFORNIA PARA EL
15 DE NOVIEMBRE DEL 2018

ANÁLISIS SINÓPTICO:






Persiste sobre el oeste de los Estados Unidos, la influencia de un sistema de alta presión que mantiene flujo del noreste y condiciones de Santa Ana. Sin embargo, se espera que durante las próximas horas, la intensidad de dichas condiciones disminuya ligeramente sobre la región sur de California. A partir de mañana (jueves), se pronostica que el paso de un sistema frontal al noroeste de los Estados Unidos, favorezca una ligera recuperación en los

valores de humedad y disminución del viento del noreste.

Durante las próximas 24 horas, sobre la zona noreste de la entidad en la región de desiertos y valles, se esperan temperaturas frescas, noches frías, ambiente de baja humedad y cielo mayormente despejado. En la zona costera y la región montañosa del noroeste de la entidad, se pronostican temperaturas frescas, noches frías con cielo mayormente despejado y viento moderado del noreste.

PRONÓSTICO

MEXICALI: temperatura mínima de 8°C a 10°C (46-50 °F) y temperatura máxima de 24°C a 26°C (75-78 °F). Cielo mayormente despejado y viento variable del noreste y noroeste (5-15 km/hr).

Mexicali, B. C.		
Jueves	Viernes	Sábado
		
Max: 26 °C Min: 9 °C Lluvia: 0% HR: 25%	Max: 26 °C Min: 9 °C Lluvia: 0% HR: 25%	Max: 26 °C Min: 9 °C Lluvia: 0% HR: 25%
Viento: 5-15 km/hr	Viento: 5-15 km/hr	Viento: 5-15 km/hr

TECATE: temperatura mínima de 5°C a 7°C (41-44 °F) y máxima de 23°C a 25°C (73-77 °F). Temperaturas frescas, cielo mayormente despejado y viento del noreste con algunas rachas fuertes.




Tecate, B. C.		
Jueves	Viernes	Sábado
		
Max: 24 °C Min: 6 °C Lluvia: 0% HR: 25%	Max: 24 °C Min: 6 °C Lluvia: 0% HR: 35%	Max: 23 °C Min: 7 °C Lluvia: 0% HR: 35%
Viento: 10-20 km/hr	Viento: 5-15 km/hr	Viento: 5-15 km/hr

TIJUANA: temperatura mínima de 10°C a 12°C (50-53 °F) y temperatura máxima de 23°C a 25°C (73-77 °F). Cielo mayormente despejado con viento variable del noreste y noroeste (10-20 km/hr).

Tijuana, B. C.		
Jueves	Viernes	Sábado
		
Max: 25 °C Min: 11 °C Lluvia: 0% HR: 25%	Max: 23 °C Min: 11 °C Lluvia: 0% HR: 40%	Max: 20 °C Min: 10 °C Lluvia: 0% HR: 40%
Viento: 5-15 km/hr	Viento: 5-15 km/hr	Viento: 5-15 km/hr




ENSENADA: temperatura mínima de 10°C a 12°C (50-53 °F) y temperatura máxima de 21 °C a 23°C (70-73 °F). Viento variable del noreste y noroeste (5-15 km/hr) con cielo mayormente despejado.

Ensenada, B. C.

Jueves	Viernes	Sábado
		
Max: 22 °C Min: 11°C Lluvia: 0% HR: 25%	Max: 22 °C Min: 11 °C Lluvia: 0% HR: 45%	Max: 22 °C Min: 11 °C Lluvia: 0% HR: 45%
Viento: 5-15 km/hr	Viento: 5-15 km/hr	Viento: 5-15 km/hr

SAN FELIPE: temperatura mínima de 12 °C a 14 °C (53-57 °F) y temperatura máxima de 23 °C a 25 °C (73-77 °F). Cielo mayormente despejado y viento variable del noroeste y noreste (10-20 km/hr).

San Felipe, B. C.

Jueves	Viernes	Sábado
		
Max: 24 °C Min: 13 °C Lluvia: 0% HR: 25%	Max: 24 °C Min: 14°C Lluvia: 0% HR: 25%	Max: 24 °C Min: 14 °C Lluvia: 0% HR: 35%
Viento: 10-20 km/hr	Viento: 10-20 km/hr	Viento: 10-20 km/hr

SITIOS WEB DE INTERÉS:

Análisis en superficie (<http://www.wpc.ncep.noaa.gov/sfc/90fbw.jpg>)

Centro Nacional de Huracanes (<http://www.nhc.noaa.gov/?epac>)

Imágenes de satélite (<http://sat.wrh.noaa.gov/satellite/showsat.php?wfo=sgx&area=west&type=vis&size=1>)



Universidad Autónoma de Baja California

Dr. Juan Manuel Ocegueda Hernández
Rector

Dr. Alfonso Vega López
Secretario General

Dr. Miguel Ángel Martínez Romero
Vicerrector campus Mexicali

M.A.P. Luis Fernando Zamudio Robles
Coordinador de Planeación y Desarrollo Institucional

Dra. Gisela Montero Alpírez
Directora del Instituto de Ingeniería

Dr. Rafael García Cueto
Instituto de Ingeniería

LCA. José Ernesto López Velázquez
Instituto de Ingeniería