



UNIVERSIDAD AUTÓNOMA DE BAJA CALIFORNIA

INSTITUTO DE INGENIERÍA


MA-CLIMATOLOGÍA Y METEOROLOGÍA



INSTITUTO DE INGENIERÍA
Universidad Autónoma de Baja California
EXCELENCIA E INNOVACIÓN EN INGENIERÍA

PRONÓSTICO DEL TIEMPO PARA EL ESTADO DE BAJA CALIFORNIA

Válido al 20 de febrero del 2020



/est ABI GEOCOLOR




Descripción sinóptica:

Persisten condiciones estables sobre la región de Baja California; la influencia de la corriente en chorro a niveles medios de la atmósfera y el flujo del noreste, predominan en la región suroeste de los Estados Unidos, y favorecen temperaturas cálidas, cielos mayormente despejados y ambiente de baja humedad en la entidad. Se pronostica que el desplazamiento de un sistema de baja presión asociado a un frente frío, genere condiciones inestables en la región a partir del viernes.

Durante mañana, en la zona de valles y desiertos al noreste del estado, se prevé tiempo estable, cielo mayormente despejado, temperaturas agradables con temperaturas cálidas durante el día y viento variable del noreste; en la región oeste, sobre la zona montañosa y costera, se pronostican cielos mayormente despejados, temperaturas agradables y viento moderado de dirección noreste.




Mexicali, B. C.

Temperatura mínima de 10°C a 12°C (48-52 °F) y temperatura máxima de 26 °C a 28°C (79- 82 °F). Cielo mayormente despejado, temperaturas diurnas cálidas, noches frescas y viento del noroeste y noreste (5-15 km/hr).

J	V	S
		
Max: 27°C Min: 11°C Lluvia: 0%	Max: 27°C Min: 14°C Lluvia: 10%	Max: 22°C Min: 9°C Lluvia: 0%
Viento: 5-15 km/hr	Viento: 5-15 km/hr	Viento: 15-25 km/hr


Tijuana, B. C.

Temperatura mínima de 9°C a 11°C (48-51 °F) y máxima de 21 °C a 23 °C (70-73 °F). Temperaturas agradables y cielo mayormente despejado con viento variable del noroeste (5-15 Km/hr).

J	V	S
		
Max: 23 °C Min: 12 °C Lluvia: 0%	Max: 21 °C Min: 12 °C Lluvia: 15%	Max: 15 °C Min: 11 °C Lluvia: 25%
Viento: 5-15 km/hr	Viento: 10-20 km/hr	Viento: 10-20 km/hr




San Felipe, B. C.

Temperatura mínima de 15°C a 17 °C (56-60 °F) y temperatura máxima de 23 °C a 25 °C (72- 75 °F). Cielo mayormente despejado y viento variable del noroeste (10-20km/hr).

J	V	S
		
Max: 24 °C Min: 16 °C Lluvia: 0%	Max: 25 °C Min: 15 °C Lluvia: 10%	Max: 21 °C Min: 11 °C Lluvia: 0%
Viento: 10-20 km/hr	Viento: 5-15 km/hr	Viento: 5-15 km/hr




Tecate, B. C.

Temperatura mínima de 4°C a 6°C (38-42 °F) y máxima de 18°C a 20°C (63-66 °F). Temperaturas frescas con cielo mayormente despejado y viento del noreste (10-20 km/hr).

J	V	S
		
Max: 17°C Min: 5 °C Lluvia: 0%	Max: 18 °C Min: 5 °C Lluvia: 15%	Max: 11 °C Min: 3 °C Lluvia: 15%
Viento: 10-20 km/hr	Viento: 10-20 km/hr	Viento: 15-25 km/hr

Ensenada, B. C.

Temperatura mínima de 12°C a 14°C (52-56 °F) y temperatura máxima de 19 °C a 21°C (64- 68 °F). Temperaturas agradables, cielo mayormente despejado y viento variable del noroeste (5-15 km/hr).

J	V	S
		
Max: 21 °C Min: 13 °C Lluvia: 0%	Max: 19 °C Min: 13 °C Lluvia: 10%	Max: 16 °C Min: 11 °C Lluvia: 20%
Viento: 5-15 km/hr	Viento: 5-15 km/hr	Viento: 10-20 km/hr

LINKS DE INTERÉS:

- Información meteorológica actual- Mexicali B.C.
(<https://www.weatherlink.com/embeddablePage/show/385843a03b564ab196f239740f159306/wide>)
- Imagen satelital visible
(http://rammb.cira.colostate.edu/ramsdgis/online/loop.asp?data_folder=goes-west_goes-east/gwvis04&width=640&height=480)



Universidad Autónoma de Baja California

Dr. Daniel Octavio Valdez Delgadillo

Rector

Dr. Edgar Ismael Alarcón Meza

Secretario General

Dra. Gisela Montero Alpírez

Vicerrectora campus Mexicali

Dr. Joaquín Caso Niebla

Oficina de Planeación y Desarrollo Institucional

Dr. Mario Alberto Curiel Álvarez

Director provisional del Instituto de Ingeniería

M.C. Ernesto López Velázquez

Instituto de Ingeniería