




UNIVERSIDAD AUTÓNOMA DE BAJA CALIFORNIA
INSTITUTO DE INGENIERÍA
MA-CLIMATOLOGÍA Y METEOROLOGÍA



PRONÓSTICO DEL TIEMPO PARA EL ESTADO DE BAJA CALIFORNIA
Válido al 16 de enero del 2020



15 Jan 2020 22:00Z NOAA/NESDIS/STAR GOES-West ABI GEOCOLOR




Descripción sinóptica:




Actualmente en la región de Baja California, persiste flujo del oeste y condiciones estables sobre la mayor parte de la entidad. Se espera poco cambio durante las próximas 12 horas, sin embargo, a partir de mañana (jueves), el desplazamiento de un sistema frontal sobre la región suroeste de los Estados Unidos y el norte de la entidad, favorecerá el aumento de las velocidades del viento, descenso de las temperaturas y nublados con potencial de lluvias ligeras, especialmente sobre la región montañosa y la porción costera al noroeste del estado.

Durante mañana sobre la zona de valles y desiertos, se pronostican nublados parciales, temperaturas frescas y viento del oeste con algunas rachas; en la zona noroeste, sobre la región montañosa y costera, se esperan condiciones inestables con cielo nublado, viento fresco del oeste y ligero potencial de lluvias a partir de la tarde.

MEXICALI: temperatura mínima de 7°C a 9°C (44-48 °F) y temperatura máxima de 21 °C a 23°C (69-73 °F). Nublados parciales, temperaturas frescas y viento del oeste con algunas rachas (5-15 km/hr).




TECATE: temperatura mínima de 2°C a 4°C (35-39 °F) y máxima de 13°C a 15°C (55-59 °F). Temperaturas frescas con nublados parciales, ligero aumento del potencial de lluvias y viento del suroeste con rachas frescas (10-20 km/hr).




Mexicali, B. C.		
J	V	S
		
Max: 22°C Min: 8°C Lluvia: 0%	Max: 21°C Min: 6°C Lluvia: 0%	Max: 22°C Min: 8°C Lluvia: 0%
Viento: 5-15 km/hr	Viento: 10-20 km/hr	Viento: 5-15 km/hr

Tecate, B. C.		
J	V	S
		
Max: 14°C Min: 3°C Lluvia: 15%	Max: 11°C Min: 2°C Lluvia: 15%	Max: 12°C Min: 4°C Lluvia: 0%
Viento: 10-20 km/hr	Viento: 10-20 km/hr	Viento: 5-15 km/hr




TIJUANA: temperatura mínima de 9°C a 11°C (48-52 °F) y máxima de 15 °C a 17°C (59-62 °F). Temperaturas frescas con aumento de nublados y potencial de lluvias ligeras. Viento variable del oeste (10-20 Km/hr).

ENSENADA: temperatura mínima de 9°C a 11°C (48-52 °F) y temperatura máxima de 15 °C a 17°C (59-62 °F). Temperaturas frescas con nublados parciales, ligero potencial de lluvias y viento variable del suroeste (5-15 km/hr).

Tijuana, B. C.		
J	V	S
		
Max: 16°C Min: 10°C Lluvia: 15%	Max: 16°C Min: 7°C Lluvia: 15%	Max: 19°C Min: 9°C Lluvia: 0%
Viento: 10-20 km/hr	Viento: 10-20 km/hr	Viento: 5-15 km/hr

Ensenada, B. C.		
J	V	S
		
Max: 16°C Min: 10°C Lluvia: 10%	Max: 19°C Min: 9°C Lluvia: 10%	Max: 19°C Min: 10°C Lluvia: 0%
Viento: 5-15 km/hr	Viento: 10-20 km/hr	Viento: 5-15 km/hr

SAN FELIPE: temperatura mínima de 10°C a 12 °C (49-53 °F) y temperatura máxima de 18 °C a 20 °C (64-68 °F). Nublados parciales y viento variable del oeste (5-15 km/hr).

San Felipe, B. C.		
J	V	S
		
Max: 19°C Min: 10°C Lluvia: 0%	Max: 19°C Min: 10°C Lluvia: 0%	Max: 21°C Min: 11°C Lluvia: 0%
Viento: 5-15 km/hr	Viento: 5-15 km/hr	Viento: 10-20 km/hr

SITIOS WEB DE INTERÉS:

Análisis en superficie (<http://www.wpc.ncep.noaa.gov/sfc/90fbw.jpg>)
 Imágenes de satélite
 (<http://sat.wrh.noaa.gov/satellite/showsat.php?wfo=sgx&area=west&type=vis&size=1>)



Universidad Autónoma de Baja California

Dr. Daniel Octavio Valdez Delgadillo

Rector

Dr. Edgar Ismael Alarcón Meza

Secretario General

Dra. Gisela Montero Alpírez

Vicerrectora campus Mexicali

Dr. Joaquín Caso Niebla

Oficina de Planeación y Desarrollo Institucional

Dr. Mario Alberto Curiel Álvarez

Director provisional del Instituto de Ingeniería

M.C. Ernesto López Velázquez

Instituto de Ingeniería