



UNIVERSIDAD AUTÓNOMA DE BAJA CALIFORNIA

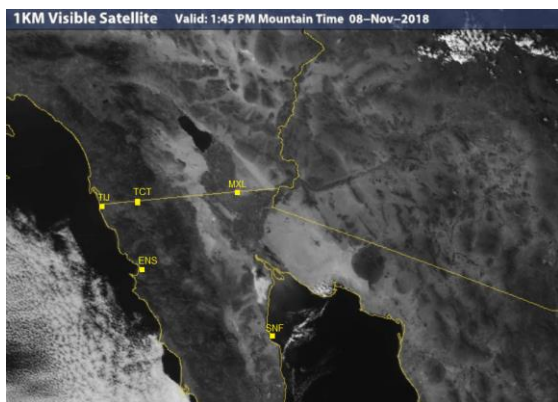


INSTITUTO DE INGENIERÍA

MA-CLIMATOLOGÍA Y METEOROLOGÍA

PRONÓSTICO DEL TIEMPO PARA EL ESTADO DE BAJA CALIFORNIA PARA EL
09 DE NOVIEMBRE DEL 2018

ANÁLISIS SINÓPTICO:





Actualmente sobre la región suroeste de los Estados Unidos, el fortalecimiento de un sistema de alta presión cercano al sur de California, favorece flujo del noreste y condiciones de vientos de Santa Ana. Se pronostica que durante las próximas 48 horas, existan sobre Baja California, condiciones estables con cielo despejado, ambiente de baja humedad y algunas rachas fuertes del noreste.



Mañana sobre la zona noreste de la entidad en la región de desiertos y valles, se espera ligera disminución de las temperaturas máximas, noches frescas, cielo despejado con viento variable del noreste y algunas rachas moderadas. En la zona costera y la región montañosa del noroeste de la entidad, se prevén temperaturas frescas, noches frías, disminución de nublados y viento del noreste con algunas rachas frescas.

PRONÓSTICO


MEXICALI: temperatura mínima de 14°C a 16°C (57-61 °F) y temperatura máxima de 25°C a 27°C (77-80 °F). Cielo mayormente despejado y viento variable del noreste (10-20 km/hr) con algunas rachas.

Mexicali, B. C.		
Viernes	Sábado	Domingo
		
Max: 26 °C Min: 15°C Lluvia: 0% HR: 25%	Max: 27°C Min: 10°C Lluvia: 0% HR: 25%	Max: 26°C Min: 10°C Lluvia: 0% HR: 25%
Viento: 10-20 km/hr	Viento: 5-15 km/hr	Viento: 5-15 km/hr

TECATE: temperatura mínima de 7°C a 9°C (44-48 °F) y máxima de 22°C a 24°C (71-75 °F). Temperaturas frescas y viento del noreste con algunas rachas fuertes y cielo despejado.




Tecate, B. C.		
Viernes	Sábado	Domingo
		
Max: 23°C Min: 8 °C Lluvia: 0% HR: 20%	Max: 25 °C Min: 7 °C Lluvia: 0% HR: 20%	Max: 24 °C Min: 9 °C Lluvia: 0% HR: 20%
Viento: 20-30 km/hr	Viento: 10-20 km/hr	Viento: 10-20 km/hr

TIJUANA: temperatura mínima de 9 °C a 11°C (48-51 °F) y temperatura máxima de 23 °C a 25°C (73-77 °F). Cielo despejado con viento variable del noreste y noroeste (10-20 km/hr).

Tijuana, B. C.		
Viernes	Sábado	Domingo
		
Max: 25 °C Min: 10 °C Lluvia: 0% HR: 25%	Max: 24 °C Min: 10°C Lluvia: 0% HR: 20%	Max: 21°C Min: 11°C Lluvia: 0% HR: 25%
Viento: 10-20 km/hr	Viento: 10-20 km/hr	Viento: 10-20 km/hr




ENSENADA: temperatura mínima de 12°C a 14°C (53-57 °F) y temperatura máxima de 21 °C a 23°C (70-73 °F). Viento variable del noreste y noroeste (10-20 km/hr) con cielo mayormente despejado.

Ensenada, B. C.

Viernes	Sábado	Domingo
		
Max: 22 °C Min: 13°C Lluvia: 0% HR: 30%	Max: 23 °C Min: 12 °C Lluvia: 0% HR: 30%	Max: 22 °C Min: 13 °C Lluvia: 0% HR: 30%
Viento: 10-20 km/hr	Viento: 10-20 km/hr	Viento: 10-20 km/hr

SAN FELIPE: temperatura mínima de 15 °C a 17 °C (59-62 °F) y temperatura máxima de 23 °C a 25 °C (73-77 °F). Cielo mayormente despejado y viento variable del noroeste y noreste (15-25 km/hr).

San Felipe, B. C.

Viernes	Sábado	Domingo
		
Max: 24 °C Min: 16 °C Lluvia: 0% HR: 25%	Max: 26 °C Min: 14°C Lluvia: 0% HR: 25%	Max: 25 °C Min: 15 °C Lluvia: 0% HR: 25%
Viento: 15-25 km/hr	Viento: 10-20 km/hr	Viento: 10-20 km/hr

SITIOS WEB DE INTERÉS:

Análisis en superficie (<http://www.wpc.ncep.noaa.gov/sfc/90fbw.jpg>)

Centro Nacional de Huracanes (<http://www.nhc.noaa.gov/?epac>)

Imágenes de satélite (<http://sat.wrh.noaa.gov/satellite/showsat.php?wfo=sgx&area=west&type=vis&size=1>)



Universidad Autónoma de Baja California

Dr. Juan Manuel Ocegueda Hernández
Rector

Dr. Alfonso Vega López
Secretario General

Dr. Miguel Ángel Martínez Romero
Vicerrector campus Mexicali

M.A.P. Luis Fernando Zamudio Robles
Coordinador de Planeación y Desarrollo Institucional

Dra. Gisela Montero Alpírez
Directora del Instituto de Ingeniería

Dr. Rafael García Cueto
Instituto de Ingeniería

LCA. José Ernesto López Velázquez
Instituto de Ingeniería