



UNIVERSIDAD AUTÓNOMA DE BAJA CALIFORNIA



INSTITUTO DE INGENIERÍA

MA-CLIMATOLOGÍA Y METEOROLOGÍA

PRONÓSTICO DEL TIEMPO PARA EL ESTADO DE BAJA CALIFORNIA PARA EL
19 DE DICIEMBRE DEL 2018

ANÁLISIS SINÓPTICO:



Actualmente predominan en la mayor parte de la región norte de Baja California, condiciones estables con temperaturas frescas y cielo mayormente despejado, debido a la influencia de un ligero sistema de alta presión que se ha fortalecido durante las últimas horas, al suroeste de los Estados Unidos. Se pronostica que en las próximas 48 horas, condiciones similares persistan sobre la entidad. Sin embargo, a partir del viernes, el desplazamiento de un ligero sistema frontal, generará descenso de temperaturas y condiciones de tiempo inestables.

Durante mañana, sobre la zona noreste de Baja California en la región de desiertos y valles, se pronostican temperaturas agradables con noches frías y cielo mayormente despejado. En la zona costera y la región montañosa al noroeste de la entidad, se prevén temperaturas agradables y cielo mayormente despejado.

PRONÓSTICO

MEXICALI: temperatura mínima de 8°C a 10°C (47-50 °F) y temperatura máxima de 23°C a 25°C (72-76 °F). Cielo mayormente despejado y viento variable del noroeste (5-15 km/hr). Temperaturas agradables y ambiente de baja humedad.

Mexicali, B. C.		
Miércoles	Jueves	Viernes
		
Max: 25 °C Min: 9°C Lluvia: 0% HR: 35%	Max: 24°C Min: 10°C Lluvia: 0% HR: 35%	Max: 22°C Min: 9°C Lluvia: 0% HR: 35%
Viento: 5-15 km/hr	Viento: 5-15 km/hr	Viento: 5-15 km/hr

TECATE: temperatura mínima de 8°C a 10°C (45-49 °F) y máxima de 22°C a 24°C (71-75 °F). Aumento de las temperaturas diurnas, disminución de nublados y viento moderado del noreste con algunas rachas.


Tecate, B. C.		
Miércoles	Jueves	Viernes
		
Max: 24°C Min: 9 °C Lluvia: 0% HR: 40%	Max: 24 °C Min: 10 °C Lluvia: 0% HR: 35%	Max: 20 °C Min: 8 °C Lluvia: 0% HR: 35%
Viento: 10-20 km/hr	Viento: 10-20 km/hr	Viento: 5-15 km/hr

TIJUANA: temperatura mínima de 9 °C a 11°C (47-50 °F) y temperatura máxima de 18 °C a 20°C (63-67 °F). Cielo mayormente despejado con viento variable del noroeste y noreste (5-15 km/hr).

Tijuana, B. C.		
Miércoles	Jueves	Viernes
		
Max: 20 °C Min: 10 °C Lluvia: 0% HR: 50%	Max: 21 °C Min: 11°C Lluvia: 0% HR: 50%	Max: 18°C Min: 11°C Lluvia: 0% HR: 50%
Viento: 5-15 km/hr	Viento: 5-15 km/hr	Viento: 5-15 km/hr




ENSENADA: temperatura mínima de 10°C a 12°C (50-53 °F) y temperatura máxima de 19 °C a 21°C (65-69 °F). Viento variable del noroeste y noreste (5-15 km/hr) con cielo mayormente despejado.

Ensenada, B. C.

Miércoles	Jueves	Viernes
		
Max: 20 °C Min: 11°C Lluvia: 0% HR: 50%	Max: 21 °C Min: 11 °C Lluvia: 0% HR: 50%	Max: 20 °C Min: 10 °C Lluvia: 0% HR: 50%
Viento: 5-15 km/hr	Viento: 5-15 km/hr	Viento: 5-15 km/hr

SAN FELIPE: temperatura mínima de 12 °C a 14 °C (52-55 °F) y temperatura máxima de 22 °C a 24 °C (68-72 °F). Cielo mayormente despejado y viento variable del oeste (10-20 km/hr).

San Felipe, B. C.

Miércoles	Jueves	Viernes
		
Max: 23 °C Min: 13 °C Lluvia: 0% HR: 50%	Max: 24 °C Min: 13°C Lluvia: 0% HR: 50%	Max: 22 °C Min: 12 °C Lluvia: 0% HR: 45%
Viento: 10-20 km/hr	Viento: 10-20 km/hr	Viento: 10-20 km/hr

SITIOS WEB DE INTERÉS:

Análisis en superficie (<http://www.wpc.ncep.noaa.gov/sfc/90fbw.jpg>)

Centro Nacional de Huracanes (<http://www.nhc.noaa.gov/?epac>)

Imágenes de satélite (<http://sat.wrh.noaa.gov/satellite/showsat.php?wfo=sgx&area=west&type=vis&size=1>)



Universidad Autónoma de Baja California

Dr. Juan Manuel Ocegueda Hernández
Rector

Dr. Alfonso Vega López
Secretario General

Dr. Miguel Ángel Martínez Romero
Vicerrector campus Mexicali

M.A.P. Luis Fernando Zamudio Robles
Coordinador de Planeación y Desarrollo Institucional

Dra. Gisela Montero Alpírez
Directora del Instituto de Ingeniería

Dr. Rafael García Cueto
Instituto de Ingeniería

LCA. José Ernesto López Velázquez
Instituto de Ingeniería