



UNIVERSIDAD AUTÓNOMA DE BAJA CALIFORNIA  
 INSTITUTO DE INGENIERÍA  
 MA-CLIMATOLOGÍA Y METEOROLOGÍA







INSTITUTO DE INGENIERÍA  
 Universidad Autónoma de Baja California  
 EXCELENCIA E INNOVACIÓN EN INGENIERÍA

PRONÓSTICO DEL TIEMPO EXTENDIDO A 5 DÍAS  
**Válido del 14 al 17 de agosto del 2020**





<b>Mexicali</b>			
<b>V</b>	<b>S</b>	<b>D</b>	<b>L</b>
Max: <b>48°C</b> Min: <b>29°C</b> Lluvia: 0%	Max: <b>45°C</b> Min: <b>29°C</b> Lluvia: 0%	Max: <b>47°C</b> Min: <b>29°C</b> Lluvia: 0%	Max: <b>47°C</b> Min: <b>30°C</b> Lluvia: 0%
Viento: 5-15 km/hr	Viento: 5-15 km/hr	Viento: 5-15 km/hr	Viento: 10-20 km/hr

<b>Tecate</b>			
<b>V</b>	<b>S</b>	<b>D</b>	<b>L</b>
Max: <b>38°C</b> Min: <b>21°C</b> Lluvia: 0%	Max: <b>38°C</b> Min: <b>20°C</b> Lluvia: 0%	Max: <b>36°C</b> Min: <b>20°C</b> Lluvia: 0%	Max: <b>38°C</b> Min: <b>22°C</b> Lluvia: 0%
Viento: 10-20 km/hr	Viento: 10-20 km/hr	Viento: 10-20 km/hr	Viento: 10-20 km/hr





## Tijuana

V	S	D	L
			
Max: <b>31°C</b> Min: <b>21°C</b> Lluvia: 0%	Max: <b>31°C</b> Min: <b>21°C</b> Lluvia: 0%	Max: <b>30°C</b> Min: <b>20°C</b> Lluvia: 0%	Max: <b>29°C</b> Min: <b>21°C</b> Lluvia: 0%
Viento: 10-20 km/hr	Viento: 10-20 km/hr	Viento: 10-20 km/hr	Viento: 10-20 km/hr

## Ensenada

V	S	D	L
			
Max: <b>30°C</b> Min: <b>23°C</b> Lluvia: 0%	Max: <b>29°C</b> Min: <b>23°C</b> Lluvia: 0%	Max: <b>29°C</b> Min: <b>23°C</b> Lluvia: 0%	Max: <b>30°C</b> Min: <b>24°C</b> Lluvia: 0%
Viento: 5-15 km/hr	Viento: 5-15 km/hr	Viento: 5-15 km/hr	Viento: 5-15 km/hr

## San Felipe

V	S	D	L
			
Max: <b>38°C</b> Min: <b>31°C</b> Lluvia: 0%	Max: <b>38°C</b> Min: <b>32°C</b> Lluvia: 0%	Max: <b>39°C</b> Min: <b>32°C</b> Lluvia: 0%	Max: <b>39°C</b> Min: <b>32°C</b> Lluvia: 0%
Viento: 10-20 km/hr	Viento: 5-15 km/hr	Viento: 5-15 km/hr	Viento: 5-15 km/hr

# CONDICIONES METEOROLÓGICAS ACTUALES EN MEXICALI. Estación del Instituto de Ingeniería, Mexicali, B.C.



## Link permanente:

<https://www.weatherlink.com/embeddablePage/show/fda989fcda774f139c9f819476fe15c0/summary>

### ▫ Pronóstico de condiciones sinópticas a 48 horas

([https://origin.wpc.ncep.noaa.gov/basicwx/basicwx\\_ndfd.php](https://origin.wpc.ncep.noaa.gov/basicwx/basicwx_ndfd.php))

### ▫ Imagen satelital visible

([http://rammb.cira.colostate.edu/ramsd/online/loop.asp?data\\_folder=goes-s-west\\_goes-east/gwvis04&width=640&height=480](http://rammb.cira.colostate.edu/ramsd/online/loop.asp?data_folder=goes-s-west_goes-east/gwvis04&width=640&height=480))



# Universidad Autónoma de Baja California

Dr. Daniel Octavio Valdez Delgadillo

**Rector**

Dr. Edgar Ismael Alarcón Meza

**Secretario General**

Dra. Gisela Montero Alpírez

**Vicerrectora campus Mexicali**

Dr. Joaquín Caso Niebla

**Oficina de Planeación y Desarrollo Institucional**

Dr. Mario Alberto Curiel Álvarez

**Director del Instituto de Ingeniería**

M.C. Ernesto López Velázquez

**Instituto de Ingeniería**