



# UNIVERSIDAD AUTÓNOMA DE BAJA CALIFORNIA

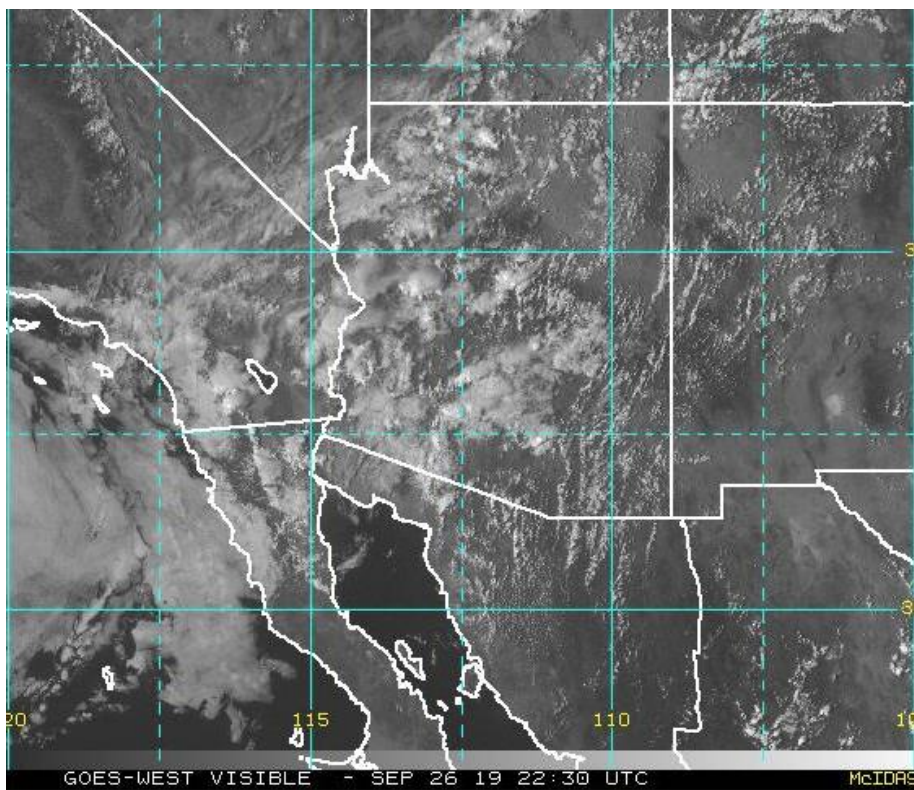
## INSTITUTO DE INGENIERÍA

MA-CLIMATOLOGÍA Y METEOROLOGÍA



### PRONÓSTICO DEL TIEMPO PARA EL ESTADO DE BAJA CALIFORNIA

**Válido al 27 de septiembre del 2019**









#### **Análisis sinóptico:**

Aunque persiste la ligera influencia de un sistema de baja presión a niveles medios de la atmósfera, actualmente las condiciones de tiempo sobre la entidad, se muestran más estables que en las últimas 24 horas. Se espera que el ambiente húmedo y el potencial de lluvias aisladas continúe en partes altas y zonas montañosas, y disminuya significativamente a partir de las primeras horas del viernes. Mañana sobre la zona de desiertos y valles, se espera la recuperación de las temperaturas diurnas, cielo mayormente despejado y gradual disminución del ambiente húmedo. Al noroeste del estado sobre la región costera, se esperan nublados parciales, temperaturas diurnas frescas y viento moderado del oeste. Se pronostica que a partir del sábado, el paso de un sistema frontal cercano a la región, cambiará ligeramente las condiciones de tiempo

**MEXICALI:** temperatura mínima de 19°C a 21°C (68-71 °F) y temperatura máxima de 32 °C a 34°C (90-94 °F). Cielo mayormente despejado durante el día y ligera recuperación de las temperaturas. Viento variable del oeste (5-15 km/hr).




**TECATE:** temperatura mínima de 11°C a 13°C (52-56 °F) y máxima de 22°C a 24°C (71-75 °F). Temperaturas agradables durante el día, disminución de nublados y viento variable del oeste (10-20 km/hr).




Mexicali, B. C.		
V	S	D
		
Max: 34°C Min: 20°C Lluvia: 0%	Max: 34°C Min: 17°C Lluvia: 0%	Max: 30°C Min: 13°C Lluvia: 0%
Viento: 5-15 km/hr	Viento: 10-20 km/hr	Viento: 10-20 km/hr

Tecate, B. C.		
V	S	D
		
Max: 24°C Min: 12 °C Lluvia: 0%	Max: 22 °C Min: 9 °C Lluvia: 0%	Max: 19 °C Min: 6 °C Lluvia: 0%
Viento: 15-25 km/hr	Viento: 15-25 km/hr	Viento: 10-20 km/hr




**TIJUANA:** temperatura mínima de 17°C a 19°C (62-66 °F) y máxima de 21 °C a 23°C (69-74 °F). Temperaturas agradables, disminución de los nublados y viento variable del oeste (10-20 Km/hr).

**ENSENADA:** temperatura mínima de 17°C a 19°C (63-67 °F) y temperatura máxima de 22 °C a 24°C (74-77 °F). Temperaturas frescas con nublados parciales y viento variable del oeste (5-15 km/hr).

Tijuana, B. C.		
V	S	D
		
Max: 22 °C Min: 18 °C Lluvia: 0%	Max: 21 °C Min: 15°C Lluvia: 0%	Max: 21°C Min: 12°C Lluvia: 0%
Viento: 10-20 km/hr	Viento: 10-20 km/hr	Viento: 10-20 km/hr

Ensenada, B. C.		
V	S	D
		
Max: 23 °C Min: 18°C Lluvia: 0%	Max: 23 °C Min: 17 °C Lluvia: 0%	Max: 22 °C Min: 14 °C Lluvia: 0%
Viento: 5-15 km/hr	Viento: 5-15 km/hr	Viento: 10-20 km/hr

**SAN FELIPE:** temperatura mínima de 22°C a 24 °C (71-75 °F) y temperatura máxima de 29 °C a 31 °C (83-87 °F ). Disminución de nublados y viento del suroeste (5-15 km/hr).

San Felipe, B. C.		
V	S	D
		
Max: 30 °C Min: 23 °C Lluvia: 0%	Max: 32 °C Min: 22°C Lluvia: 0%	Max: 28 °C Min: 20 °C Lluvia: 0%
Viento: 10-20 km/hr	Viento: 10-20 km/hr	Viento: 10-20 km/hr

**SITIOS WEB DE INTERÉS:**

Análisis en superficie (<http://www.wpc.ncep.noaa.gov/sfc/90fbw.jpg>)  
 Imágenes de satélite  
 (<http://sat.wrh.noaa.gov/satellite/showsat.php?wfo=sgx&area=west&type=vis&size=1>)

Mayor información: [Ernesto.lopez16@uabc.edu.mx](mailto:Ernesto.lopez16@uabc.edu.mx) o al 6865664150 ext. 130  
 Elaboró: Ernesto López Velázquez



## **Universidad Autónoma de Baja California**

Dr. Daniel Octavio Valdez Delgadillo

**Rector**

Dr. Edgar Ismael Alarcón Meza

**Secretario General**

Dra. Gisela Montero Alpírez

**Vicerrectora campus Mexicali**

Dr. Joaquín Caso Niebla

**Coordinador de Planeación y Desarrollo Institucional**

Dr. Mario Alberto Curiel Álvarez

**Director provisional del Instituto de Ingeniería**

M.C. Ernesto López Velázquez

**Instituto de Ingeniería**