



UNIVERSIDAD AUTÓNOMA DE BAJA CALIFORNIA

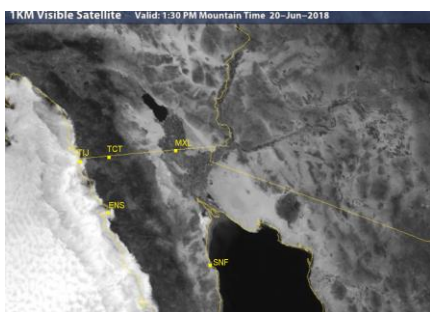


INSTITUTO DE INGENIERÍA

MA-CLIMATOLOGÍA Y METEOROLOGÍA

PRONÓSTICO DEL TIEMPO PARA EL ESTADO DE BAJA CALIFORNIA PARA EL  
**21 DE JUNIO DEL 2018**

**ANÁLISIS SINÓPTICO:**






Debido al fortalecimiento de un sistema de alta presión sobre el suroeste de los Estados Unidos, actualmente persisten sobre la región de Baja California, condiciones de tiempo estable con temperaturas cálidas y cielo mayormente despejado. Se pronostica que a partir de mañana y durante el viernes, exista un aumento significativo de las temperaturas máximas, especialmente al noreste de la entidad, sobre la región de desiertos.

En las próximas 24 horas, sobre la zona **noreste** del estado, se espera aumento de las temperaturas diurnas, cielo despejado, ambiente de baja humedad y viento variable del sureste. En la zona costera y la región montañosa del **noroeste** de la entidad, se esperan nublados costeros por la mañana, viento variable del oeste y temperaturas agradables.

## PRONÓSTICO




**MEXICALI:** temperatura mínima de 23°C a 25°C (73-77 °F) y temperatura máxima de 42°C a 44°C (107-111 °F). Temperaturas cálidas, cielo despejado y viento variable del sureste (5-15 km/hr).

### Mexicali, B. C.

| Jueves  | Viernes   | Sábado  |
|---|---|---|
|  |  |  |
| Max: <b>43 °C</b> Min: <b>24 °C</b><br>Lluvia: 0% HR: 25%                         | Max: <b>46 °C</b> Min: <b>25 °C</b><br>Lluvia: 0% HR: 25%                         | Max: <b>40 °C</b> Min: <b>23 °C</b><br>Lluvia: 0% HR: 30%                           |
| Viento: 5-15 km/hr  | Viento: 5-15 km/hr  | Viento: 10-20 km/hr   |




**TECATE:** temperatura mínima de 14°C a 15°C (57-59 °F) y máxima de 30°C a 32°C (86-89 °F). Temperaturas cálidas, cielo mayormente despejado y viento variable del oeste (10-20 km/hr).

### Tecate, B. C.

| Jueves   | Viernes  | Sábado   |
|--|--|--|
|  |  |  |
| Max: <b>31 °C</b> Min: <b>15 °C</b><br>Lluvia: 0% HR: 50%                          | Max: <b>34 °C</b> Min: <b>15 °C</b><br>Lluvia: 0% HR: 50%                          | Max: <b>31 °C</b> Min: <b>14 °C</b><br>Lluvia: 0% HR: 40%                            |
| Viento: 10-20 km/hr  | Viento: 10-20 km/hr  | Viento: 10-20 km/hr  |




**TIJUANA:** temperatura mínima de 15 °C a 17°C (59-62 °F) y temperatura máxima de 21 °C a 23°C (69-73 °F). Nublados costeros, temperaturas agradables y viento variable del oeste (5-15 km/hr).

### Tijuana, B. C.

| Jueves  | Viernes   | Sábado  |
|---|---|---|
|  |  |  |
| Max: <b>22 °C</b> Min: <b>16 °C</b><br>Lluvia: 0% HR: 70%                           | Max: <b>24 °C</b> Min: <b>16 °C</b><br>Lluvia: 0% HR: 70%                           | Max: <b>21 °C</b> Min: <b>16 °C</b><br>Lluvia: 0% HR: 70%                             |
| Viento: 5-15 km/hr  | Viento: 5-15 km/hr  | Viento: 10-20 km/hr   |




**ENSENADA:** temperatura mínima de 16°C a 18°C (61-64 °F) y temperatura máxima de 22°C a 24°C (71-75 °F). Viento del oeste (5-15 km/hr) , nublados costeros y temperaturas agradables durante el día.

**Ensenada, B. C.**

| Jueves  | Viernes   | Sábado  |
|---|---|---|
|  |  |  |
| Max: <b>23 °C</b> Min: <b>17 °C</b><br>Lluvia: 0% HR: 70%                         | Max: <b>25 °C</b> Min: <b>18 °C</b><br>Lluvia: 0% HR: 70%                         | Max: <b>25 °C</b> Min: <b>17 °C</b><br>Lluvia: 0% HR: 70%                           |
| Viento: 5-15 km/hr  | Viento: 5-15 km/hr  | Viento: 10-20 km/hr   |

**SAN FELIPE:** temperatura mínima de 26°C a 28 °C (78-82 °F) y temperatura máxima de 35 °C a 37°C (95-98 °F). Cielo mayormente despejado con viento variable del sureste (5-15 km/hr).

**San Felipe, B. C.**

| Jueves   | Viernes  | Sábado   |
|--|--|--|
|  |  |  |
| Max: <b>36 °C</b> Min: <b>27 °C</b><br>Lluvia: 0% HR: 35%                          | Max: <b>37 °C</b> Min: <b>27 °C</b><br>Lluvia: 0% HR: 35%                          | Max: <b>33 °C</b> Min: <b>25 °C</b><br>Lluvia: 0% HR: 35%                            |
| Viento: 5-15 km/hr   | Viento: 5-15 km/hr   | Viento: 5-15 km/hr   |

**AVISO:**

**Por altas temperaturas, especialmente en la región de desiertos y valles, se recomienda evitar la exposición prolongada a los rayos del sol y tomar las precauciones pertinentes para evitar golpes de calor.**

**SITIOS WEB DE INTERÉS:**

Análisis en superficie (<http://www.wpc.ncep.noaa.gov/sfc/90fbw.jpg>)

Centro Nacional de Huracanes (<http://www.nhc.noaa.gov/?epac>)

Imágenes de satélite (<http://sat.wrh.noaa.gov/satellite/showsat.php?wfo=sgx&area=west&type=vis&size=1>)



## **Universidad Autónoma de Baja California**

**Dr. Juan Manuel Ocegueda Hernández**  
**Rector**

**Dr. Alfonso Vega López**  
**Secretario General**

**Dr. Ángel Norzagaray Norzagaray**  
**Vicerrector campus Mexicali**

**M.A.P. Luis Fernando Zamudio Robles**  
**Coordinador de Planeación y Desarrollo Institucional**

**Dra. Gisela Montero Alpírez**  
**Directora del Instituto de Ingeniería**

**Dr. Rafael García Cueto**  
**Instituto de Ingeniería**

**LCA. José Ernesto López Velázquez**  
**Instituto de Ingeniería**