



UNIVERSIDAD AUTÓNOMA DE BAJA CALIFORNIA

INSTITUTO DE INGENIERÍA


MA-CLIMATOLOGÍA Y METEOROLOGÍA



INSTITUTO DE INGENIERÍA
Universidad Autónoma de Baja California
EXCELENCIA E INNOVACIÓN EN INGENIERÍA

PRONÓSTICO DEL TIEMPO PARA EL ESTADO DE BAJA CALIFORNIA

Válido al 29 de enero del 2020



28 Jan 2020 20:00Z NOAA/NESDIS/STAR GOES-West ABI GEOCOLOR




Descripción sinóptica:

Las condiciones actuales sobre la región suroeste de los Estados Unidos y el norte de Baja California, son estables con cielos mayormente despejados y temperaturas agradables. Sin embargo, se pronostica que a partir de mañana, el desplazamiento de un ligero sistema de baja presión asociado a un frente frío, genere algunas rachas frescas de viento del noroeste, sobre la entidad. Dichas condiciones disminuirán a partir del jueves y darán paso a días relativamente cálidos y condiciones de baja humedad.

Para mañana en la zona de valles y desiertos, se prevé cielo despejado y viento variable del noroeste con rachas fuertes; en la zona noroeste de Baja California, sobre la región montañosa y costera, se espera cielo mayormente despejado, temperaturas agradables y viento variable del oeste con algunas rachas frescas.




Mexicali, B. C.

Temperatura mínima de 8°C a 10°C (45-49 °F) y temperatura máxima de 23°C a 25°C (73-76 °F). Mayormente despejado, ligera recuperación de las temperaturas diurnas y viento del noroeste con rachas frescas (20-30 km/hr).

M	J	V
		
Max: 24°C Min: 10°C Lluvia: 0%	Max: 24°C Min: 9°C Lluvia: 0%	Max: 25°C Min: 8°C Lluvia: 0%
Viento: 20-30 km/hr	Viento: 10-20 km/hr	Viento: 10-20 km/hr




Tecate, B. C.

Temperatura mínima de 2°C a 4°C (35-39 °F) y máxima de 12°C a 14°C (53-57 °F). Temperaturas frescas con cielo mayormente despejado y viento del oeste con algunas rachas fuertes (15-25 km/hr).

M	J	V
		
Max: 13°C Min: 3°C Lluvia: 0%	Max: 13°C Min: 4°C Lluvia: 0%	Max: 14°C Min: 6°C Lluvia: 0%
Viento: 15-25 km/hr	Viento: 10-20 km/hr	Viento: 10-20 km/hr




Tijuana, B. C.

Temperatura mínima de 7°C a 9°C (47-51 °F) y máxima de 20°C a 22°C (66-69 °F). Temperaturas agradables con cielo mayormente despejado y viento variable del noroeste (10-20 Km/hr).

M	J	V
		
Max: 20°C Min: 8°C Lluvia: 0%	Max: 22°C Min: 10°C Lluvia: 0%	Max: 25°C Min: 10°C Lluvia: 0%
Viento: 10-20 km/hr	Viento: 5-15 km/hr	Viento: 5-15 km/hr




Ensenada, B. C.

Temperatura mínima de 10°C a 12°C (47-51 °F) y temperatura máxima de 20°C a 22°C (66-69 °F). Temperaturas agradables con cielo mayormente despejado y viento variable del noroeste (10-20 km/hr).

M	J	V
		
Max: 21°C Min: 11°C Lluvia: 0%	Max: 22°C Min: 12°C Lluvia: 0%	Max: 24°C Min: 12°C Lluvia: 0%
Viento: 10-20 km/hr	Viento: 10-20 km/hr	Viento: 10-20 km/hr

San Felipe, B. C.

Temperatura mínima de 13°C a 15°C (54-57 °F) y temperatura máxima de 21°C a 23°C (70-73 °F). Cielo mayormente despejado y viento variable del noroeste (15-25 km/hr).

M	J	V
		
Max: 23°C Min: 14°C Lluvia: 0%	Max: 21°C Min: 14°C Lluvia: 0%	Max: 23°C Min: 13°C Lluvia: 0%
Viento: 15-25 km/hr	Viento: 15-25 km/hr	Viento: 10-20 km/hr

SITIOS WEB DE INTERÉS:

Análisis en superficie (<http://www.wpc.ncep.noaa.gov/sfc/90fbw.jpg>)

Imágenes de satélite

(<http://sat.wrh.noaa.gov/satellite/showsat.php?wfo=sgx&area=west&type=vis&size=1>)

Mayor información: Ernesto.lopez16@uabc.edu.mx o al 6865664150 ext. 130

Elaboró: Ernesto López Velázquez



Universidad Autónoma de Baja California

Dr. Daniel Octavio Valdez Delgadillo

Rector

Dr. Edgar Ismael Alarcón Meza

Secretario General

Dra. Gisela Montero Alpírez

Vicerrectora campus Mexicali

Dr. Joaquín Caso Niebla

Oficina de Planeación y Desarrollo Institucional

Dr. Mario Alberto Curiel Álvarez

Director provisional del Instituto de Ingeniería

M.C. Ernesto López Velázquez

Instituto de Ingeniería