



UNIVERSIDAD AUTÓNOMA DE BAJA CALIFORNIA




INSTITUTO DE INGENIERÍA

MA-CLIMATOLOGÍA Y METEOROLOGÍA

PRONÓSTICO DEL TIEMPO PARA EL ESTADO DE BAJA CALIFORNIA PARA EL
08 DE MARZO DEL 2018

ANÁLISIS SINÓPTICO:



La influencia de un sistema anticiclónico cercano a la región y el flujo que genera el desplazamiento de un sistema de baja presión sobre la costa oeste de los Estados Unidos, favorece actualmente sobre la entidad, condiciones de tiempo estables, recuperación de las temperaturas diurnas y nublados parciales con ambiente de baja humedad. Se espera poco cambio en las condiciones del tiempo durante las próximas 48 horas.



Para mañana (jueves), sobre la zona **noreste** de Baja California en la región de desiertos y valles, se pronostican temperaturas cálidas durante el día, noches frescas y probabilidad de nublados parciales. En la zona costera y la región montañosa del **noroeste** del estado, se esperan nublados parciales con viento variable del noroeste y temperaturas agradables.

PRONÓSTICO

MEXICALI: temperatura mínima de 12°C a 14°C (53-57 °F) y temperatura máxima de 28°C a 30°C (82-85 °F). Nublados parciales con ambiente de baja humedad, aumento de las temperaturas diurnas y viento moderado del noroeste (5-15 km/hr).

Mexicali, B. C.		
Jueves	Viernes	Sábado
		
Max: 30 °C Min: 13 °C Lluvia: 0% HR: 20%	Max: 32 °C Min: 16 °C Lluvia: 0% HR: 25%	Max: 28 °C Min: 16 °C Lluvia: 0% HR: 35%
Viento: 5-15 km/hr	Viento: 15-25 km/hr	Viento: 10-20 km/hr

TECATE: temperatura mínima de 6°C a 8°C (42-44 °F) y temperatura máxima de 22°C a 24°C (71-75 °F). Algunos nublados parciales y viento del noroeste (5-15 km/hr).




Tecate, B. C.		
Jueves	Viernes	Sábado
		
Max: 23 °C Min: 7 °C Lluvia: 0% HR: 20%	Max: 22 °C Min: 9 °C Lluvia: 0% HR: 25%	Max: 19 °C Min: 11 °C Lluvia: 15% HR: 40%
Viento: 5-15 km/hr	Viento: 10-20 km/hr	Viento: 5-15 km/hr

TIJUANA: temperatura mínima de 10 °C a 12°C (49-52 °F) y temperatura máxima de 21 °C a 23°C (71-75 °F). Nublados parciales con viento variable del noroeste (5-15 km/hr).

Tijuana, B. C.		
Jueves	Viernes	Sábado
		
Max: 22 °C Min: 11 °C Lluvia: 0% HR: 35%	Max: 21 °C Min: 12 °C Lluvia: 0% HR: 40%	Max: 19 °C Min: 14 °C Lluvia: 10% HR: 40%
Viento: 5-15 km/hr	Viento: 5-15 km/hr	Viento: 5-15 km/hr




ENSENADA: temperatura mínima de 11°C a 13°C (52-55 °F) y temperatura máxima de 20°C a 22°C (68-71 °F). Viento variable del noroeste (5-15 km/hr) con algunos nublados parciales.

Ensenada, B. C.

Jueves	Viernes	Sábado
		
Max: 21 °C Min: 12 °C Lluvia: 0% HR: 45%	Max: 21 °C Min: 13 °C Lluvia: 0% HR: 50%	Max: 22 °C Min: 15 °C Lluvia: 10% HR: 55%
Viento: 5-15 km/hr	Viento: 5-15 km/hr	Viento: 5-15 km/hr

SAN FELIPE: temperatura mínima de 15 a 17 °C (60-64 °F) y temperatura máxima de 25 °C a 27 °C (77-81 °F). Probabilidad de nublados parciales y viento variable del noroeste (5-15 km/hr).

San Felipe, B. C.

Jueves	Viernes	Sábado
		
Max: 26 °C Min: 16 °C Lluvia: 0% HR: 25%	Max: 26 °C Min: 18 °C Lluvia: 0% HR: 25%	Max: 26 °C Min: 18 °C Lluvia: 0% HR: 35%
Viento: 5-15 km/hr	Viento: 5-15 km/hr	Viento: 5-15 km/hr

SITIOS WEB DE INTERÉS:

Análisis en superficie (<http://www.wpc.ncep.noaa.gov/sfc/90fbw.jpg>)

Centro Nacional de Huracanes (<http://www.nhc.noaa.gov/?epac>)

Imágenes de satélite (<http://sat.wrh.noaa.gov/satellite/showsat.php?wfo=sgx&area=west&type=vis&size=1>)



Universidad Autónoma de Baja California

Dr. Juan Manuel Ocegueda Hernández
Rector

Dr. Alfonso Vega López
Secretario General

Dr. Ángel Norzagaray Norzagaray
Vicerrector campus Mexicali

M.A.P. Luis Fernando Zamudio Robles
Coordinador de Planeación y Desarrollo Institucional

Dra. Gisela Montero Alpírez
Directora del Instituto de Ingeniería

Dr. Rafael García Cueto
Instituto de Ingeniería

LCA. José Ernesto López Velázquez
Instituto de Ingeniería