



UNIVERSIDAD AUTÓNOMA DE BAJA CALIFORNIA



INSTITUTO DE INGENIERÍA

MA-CLIMATOLOGÍA Y METEOROLOGÍA

PRONÓSTICO DEL TIEMPO PARA EL ESTADO DE BAJA CALIFORNIA PARA EL
20 DE DICIEMBRE DEL 2018

ANÁLISIS SINÓPTICO:





Persisten sobre la mayor parte de la región norte de Baja California, condiciones estables con temperaturas agradables y cielo despejado, debido a la influencia de un ligero sistema de alta presión al suroeste de los Estados Unidos. Se pronostica que en las próximas 24 horas, las condiciones de tiempo permanezcan similares. Sin embargo, a partir de mañana viernes, el desplazamiento de un ligero sistema frontal sobre California, favorecerá en la entidad, un ligero descenso

de las temperaturas y viento fresco durante el fin de semana.




Mañana, sobre la zona noreste de Baja California en la región de desiertos y valles, se pronostican temperaturas agradables con noches frías y cielo mayormente despejado. En la zona costera y la región montañosa al noroeste de la entidad, se prevén temperaturas agradables y cielo mayormente despejado.

PRONÓSTICO




MEXICALI: temperatura mínima de 8°C a 10°C (47-50 °F) y temperatura máxima de 23°C a 25°C (72-76 °F). Cielo mayormente despejado y viento variable del noroeste (5-15 km/hr). Temperaturas agradables y ambiente de baja humedad.

Mexicali, B. C.		
Viernes	Sábado	Domingo
		
Max: 24 °C Min: 9°C Lluvia: 0% HR: 30%	Max: 22°C Min: 9°C Lluvia: 0% HR: 30%	Max: 23°C Min: 10°C Lluvia: 0% HR: 30%
Viento: 5-15 km/hr	Viento: 5-15 km/hr	Viento: 5-15 km/hr

TECATE: temperatura mínima de 9°C a 11°C (46-49 °F) y máxima de 24°C a 26°C (73-77 °F). Aumento de las temperaturas diurnas, cielo mayormente despejado y viento moderado del noreste.



Tecate, B. C.		
Viernes	Sábado	Domingo
		
Max: 26°C Min: 10 °C Lluvia: 0% HR: 25%	Max: 21 °C Min: 8 °C Lluvia: 0% HR: 30%	Max: 20 °C Min: 8 °C Lluvia: 0% HR: 35%
Viento: 5-15 km/hr	Viento: 5-15 km/hr	Viento: 5-15 km/hr

TIJUANA: temperatura mínima de 10 °C a 12°C (48-51 °F) y temperatura máxima de 19 °C a 21°C (64-68 °F). Cielo mayormente despejado con viento variable del noroeste y noreste (5-15 km/hr).

Tijuana, B. C.		
Viernes	Sábado	Domingo
		
Max: 21 °C Min: 11 °C Lluvia: 0% HR: 40%	Max: 18 °C Min: 10°C Lluvia: 0% HR: 40%	Max: 18°C Min: 10°C Lluvia: 0% HR: 50%
Viento: 5-15 km/hr	Viento: 5-15 km/hr	Viento: 5-15 km/hr




ENSENADA: temperatura mínima de 11°C a 13°C (51-54 °F) y temperatura máxima de 19 °C a 21°C (65-69 °F). Viento variable del oeste (5-15 km/hr) con cielo mayormente despejado.

Ensenada, B. C.

Viernes	Sábado	Domingo
		
Max: 20 °C Min: 12°C Lluvia: 0% HR: 50%	Max: 19 °C Min: 10 °C Lluvia: 0% HR: 50%	Max: 19 °C Min: 10 °C Lluvia: 0% HR: 50%
Viento: 5-15 km/hr	Viento: 5-15 km/hr	Viento: 5-15 km/hr

SAN FELIPE: temperatura mínima de 12 °C a 14 °C (52-55 °F) y temperatura máxima de 21 °C a 23 °C (68-71 °F). Cielo mayormente despejado y viento variable del oeste (10-20 km/hr).

San Felipe, B. C.

Viernes	Sábado	Domingo
		
Max: 22 °C Min: 13 °C Lluvia: 0% HR: 35%	Max: 22 °C Min: 13°C Lluvia: 0% HR: 35%	Max: 22 °C Min: 13 °C Lluvia: 0% HR: 35%
Viento: 5-15 km/hr	Viento: 5-15 km/hr	Viento: 5-15 km/hr

SITIOS WEB DE INTERÉS:

Análisis en superficie (<http://www.wpc.ncep.noaa.gov/sfc/90fbw.jpg>)

Centro Nacional de Huracanes (<http://www.nhc.noaa.gov/?epac>)

Imágenes de satélite (<http://sat.wrh.noaa.gov/satellite/showsat.php?wfo=sgx&area=west&type=vis&size=1>)



Universidad Autónoma de Baja California

Dr. Juan Manuel Ocegueda Hernández
Rector

Dr. Alfonso Vega López
Secretario General

Dr. Miguel Ángel Martínez Romero
Vicerrector campus Mexicali

M.A.P. Luis Fernando Zamudio Robles
Coordinador de Planeación y Desarrollo Institucional

Dra. Gisela Montero Alpírez
Directora del Instituto de Ingeniería

Dr. Rafael García Cueto
Instituto de Ingeniería

LCA. José Ernesto López Velázquez
Instituto de Ingeniería