



UNIVERSIDAD AUTÓNOMA DE BAJA CALIFORNIA

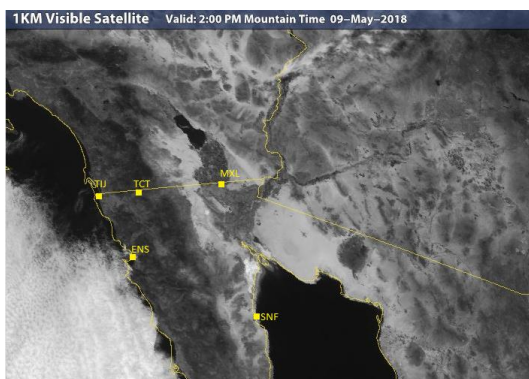


INSTITUTO DE INGENIERÍA

MA-CLIMATOLOGÍA Y METEOROLOGÍA

PRONÓSTICO DEL TIEMPO PARA EL ESTADO DE BAJA CALIFORNIA PARA EL  
**10 DE MAYO DEL 2018**

**ANÁLISIS SINÓPTICO:**



Actualmente sobre la región suroeste de Estados Unidos, continúa la influencia de un sistema de alta presión, el cual favorece sobre la entidad, condiciones estables con temperaturas cálidas, viento moderado del oeste y cielo mayormente despejado durante el día. Se pronostica que a partir de las primeras horas del próximo viernes, el desplazamiento de un ligero sistema sobre California, genere en la entidad, gradual aumento de las velocidades del viento

durante el fin de semana, así como temperaturas frescas en la porción noroeste del estado.

En las próximas 24 horas, al **noreste** de Baja California sobre la región de desiertos y valles, se pronostican temperaturas cálidas, ambiente de baja humedad con cielo mayormente despejado y viento moderado del sureste. En la zona costera y la región montañosa del **noroeste** del estado, se prevé cielo mayormente despejado con algunos nublados en la costa, viento moderado del oeste y temperaturas agradables.

## PRONÓSTICO

**MEXICALI:** temperatura mínima de 19°C a 21°C (66-69 °F) y temperatura máxima de 39°C a 41°C (101-105 °F). Temperaturas cálidas, cielo mayormente despejado y viento variable del sureste (10-20 km/hr).

Mexicali, B. C.		
Jueves	Viernes	Sábado
		
Max: <b>40 °C</b> Min: <b>20 °C</b> Lluvia: 0% HR: 30%	Max: <b>37 °C</b> Min: <b>18 °C</b> Lluvia: 0% HR: 30%	Max: <b>32 °C</b> Min: <b>17 °C</b> Lluvia: 0% HR: 30%
Viento: 10-20 km/hr	Viento: 15-25 km/hr	Viento: 10-20 km/hr

**TECATE:** temperatura mínima de 10°C a 12°C (54-59 °F) y temperatura máxima de 28°C a 30°C (85-89 °F). Temperaturas cálidas, cielo mayormente despejado y viento moderado del oeste (10-20 km/hr).

Tecate, B. C.		
Jueves	Viernes	Sábado
		
Max: <b>29 °C</b> Min: <b>11 °C</b> Lluvia: 0% HR: 30%	Max: <b>22 °C</b> Min: <b>10 °C</b> Lluvia: 0% HR: 35%	Max: <b>19 °C</b> Min: <b>9 °C</b> Lluvia: 0% HR: 40%
Viento: 10-20 km/hr	Viento: 15-25 km/hr	Viento: 10-20 km/hr

**TIJUANA:** temperatura mínima de 11 °C a 13°C (52-56 °F) y temperatura máxima de 20 °C a 22°C (71-75 °F). Mayormente despejado con temperaturas agradables y viento moderado del oeste (10-20 km/hr).

Tijuana, B. C.		
Jueves	Viernes	Sábado
		
Max: <b>21 °C</b> Min: <b>12 °C</b> Lluvia: 0% HR: 45%	Max: <b>17 °C</b> Min: <b>12 °C</b> Lluvia: 10% HR: 55%	Max: <b>16 °C</b> Min: <b>12 °C</b> Lluvia: 0% HR: 55%
Viento: 10-20 km/hr	Viento: 15-25 km/hr	Viento: 10-20 km/hr

Para mayor información: [uabc.difusionpronostico@gmail.com](mailto:uabc.difusionpronostico@gmail.com) – [Ernesto.lopez16@uabc.edu.mx](mailto:Ernesto.lopez16@uabc.edu.mx) o al 6865664150 ext. 130

Elaboró: LCA. Ernesto López Velázquez y Dr. Rafael García Cueto




**ENSENADA:** temperatura mínima de 12°C a 14°C (54-57 °F) y temperatura máxima de 19°C a 21°C (69-73 °F). Viento moderado del oeste (10-20 km/hr) con cielo mayormente despejado y temperaturas agradables.

**Ensenada, B. C.**

Jueves	Viernes	Sábado
		
Max: <b>20 °C</b> Min: <b>13 °C</b> Lluvia: 0% HR: 55%	Max: <b>18 °C</b> Min: <b>14 °C</b> Lluvia: 0% HR: 65%	Max: <b>19 °C</b> Min: <b>14 °C</b> Lluvia: 0% HR: 65%
Viento: 10-20 km/hr	Viento: 10-20 km/hr	Viento: 10-20 km/hr

**SAN FELIPE:** temperatura mínima de 20 °C a 22 °C (70-74 °F) y temperatura máxima de 29 °C a 31°C (89-91 °F). Temperaturas cálidas, cielo mayormente despejado y viento variable del sureste (5-15 km/hr).

**San Felipe, B. C.**

Jueves	Viernes	Sábado
		
Max: <b>32 °C</b> Min: <b>21 °C</b> Lluvia: 0% HR: 50%	Max: <b>30 °C</b> Min: <b>20 °C</b> Lluvia: 0% HR: 50%	Max: <b>29 °C</b> Min: <b>19 °C</b> Lluvia: 0% HR: 50%
Viento: 5-15 km/hr	Viento: 5-15 km/hr	Viento: 5-15 km/hr

**SITIOS WEB DE INTERÉS:**

Análisis en superficie (<http://www.wpc.ncep.noaa.gov/sfc/90fbw.jpg>)

Centro Nacional de Huracanes (<http://www.nhc.noaa.gov/?epac>)

Imágenes de satélite (<http://sat.wrh.noaa.gov/satellite/showsat.php?wfo=sgx&area=west&type=vis&size=1>)



## **Universidad Autónoma de Baja California**

**Dr. Juan Manuel Ocegueda Hernández**  
**Rector**

**Dr. Alfonso Vega López**  
**Secretario General**

**Dr. Ángel Norzagaray Norzagaray**  
**Vicerrector campus Mexicali**

**M.A.P. Luis Fernando Zamudio Robles**  
**Coordinador de Planeación y Desarrollo Institucional**

**Dra. Gisela Montero Alpírez**  
**Directora del Instituto de Ingeniería**

**Dr. Rafael García Cueto**  
**Instituto de Ingeniería**

**LCA. José Ernesto López Velázquez**  
**Instituto de Ingeniería**