



UNIVERSIDAD AUTÓNOMA DE BAJA CALIFORNIA

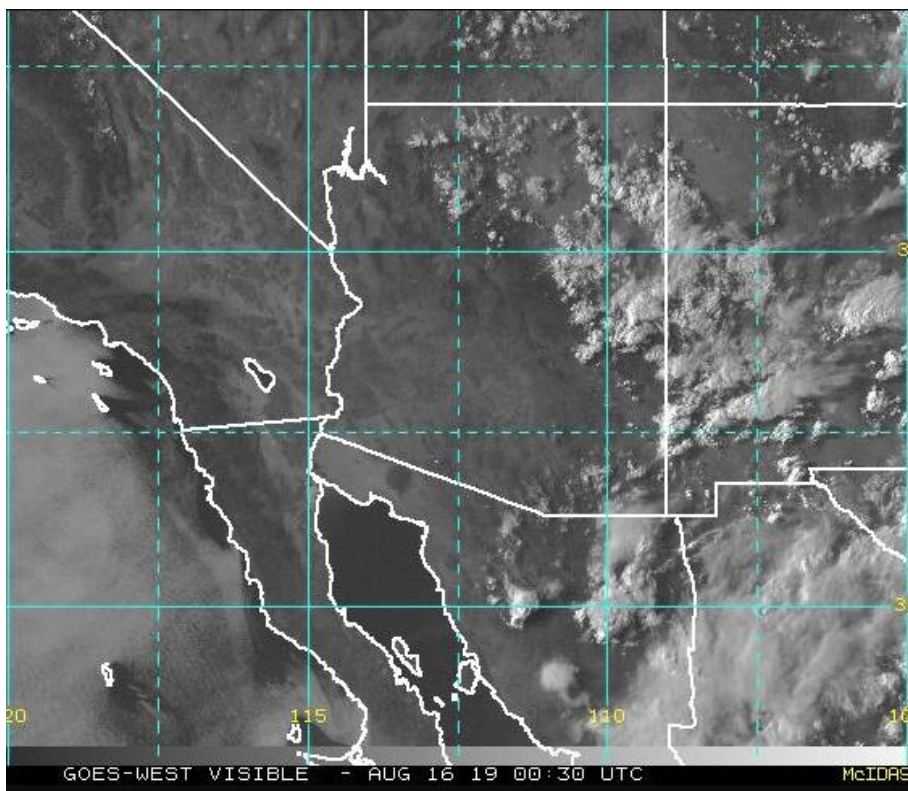
INSTITUTO DE INGENIERÍA

MA-CLIMATOLOGÍA Y METEOROLOGÍA



PRONÓSTICO DEL TIEMPO PARA EL ESTADO DE BAJA CALIFORNIA

Válido al 16 de agosto del 2019









Análisis sinóptico:

Persiste sobre la región de Arizona y Nuevo México, la influencia de un amplio sistema de alta presión que actualmente propicia condiciones de cielo despejado y altas temperaturas máximas sobre la región de desiertos. Se espera que durante el fin de semana, exista una ligera disminución en las temperaturas máximas, debido al transporte de humedad hacia la entidad. Por otra parte, aunque los modelos de pronóstico aún difieren en las condiciones previstas para la próxima semana, es probable que las altas temperaturas se mantengan en la mayor parte de la región, y a estas condiciones se suma la influencia de intermitentes transportes de humedad proveniente del sur. Para mañana, sobre la porción noreste de Baja California en la zona de desiertos y valles, se pronostican cielos despejados y temperaturas máximas superiores a los 45°C. Al noroeste del estado, sobre la región montañosa y costera, se esperan temperaturas ligeramente cálidas, cielo mayormente despejado y viento moderado del oeste.

MEXICALI: temperatura mínima de 24°C a 26°C (75-78 °F) y temperatura máxima de 45 °C a 47°C (113-116 °F). Cielo mayormente despejado con viento moderado del suroeste (10-20 km/hr).

TECATE: temperatura mínima de 13°C a 15°C (55-59 °F) y máxima de 34°C a 36°C (93-96 °F). Temperaturas cálidas durante el día, cielo mayormente despejado y viento variable del oeste (10-20 km/hr).




Mexicali, B. C.		
V	S	D
		
Max: 46°C Min: 24°C Lluvia: 0%	Max: 43°C Min: 23°C Lluvia: 0%	Max: 42°C Min: 24°C Lluvia: 0%
Viento: 10-20 km/hr	Viento: 10-20 km/hr	Viento: 5-15 km/hr

Tecate, B. C.		
V	S	D
		
Max: 35°C Min: 14 °C Lluvia: 0%	Max: 32 °C Min: 13 °C Lluvia: 0%	Max: 31 °C Min: 14 °C Lluvia: 0%
Viento: 10-20 km/hr	Viento: 10-20 km/hr	Viento: 10-20 km/hr




TIJUANA: temperatura mínima de 14°C a 16°C (57-61 °F) y máxima de 25 °C a 27°C (77-80 °F). Temperaturas cálidas durante el día con cielo mayormente despejado y viento variable del oeste (5-15 Km/hr).

ENSENADA: temperatura mínima de 16°C a 18°C (60-64 °F) y temperatura máxima de 24 °C a 26°C (75-78 °F). Temperaturas diurnas cálidas con cielo mayormente despejado y viento variable del oeste (5-15 km/hr).

Tijuana, B. C.		
V	S	D
		
Max: 26°C Min: 15 °C Lluvia: 0%	Max: 23 °C Min: 15°C Lluvia: 0%	Max: 22°C Min: 15°C Lluvia: 0%
Viento: 5-15 km/hr	Viento: 5-15 km/hr	Viento: 5-15 km/hr

Ensenada, B. C.		
V	S	D
		
Max: 25 °C Min: 17°C Lluvia: 0%	Max: 23 °C Min: 17 °C Lluvia: 0%	Max: 25°C Min: 17 °C Lluvia: 0%
Viento: 5-15 km/hr	Viento: 5-15 km/hr	Viento: 5-15 km/hr

SAN FELIPE: temperatura mínima de 27°C a 29 °C (81-84 °F) y temperatura máxima de 36 °C a 38 °C (96-100 °F). Cielo mayormente despejado y viento del suroeste y sureste (5-15 km/hr).

San Felipe, B. C.		
V	S	D
		
Max: 38°C Min: 28 °C Lluvia: 0%	Max: 36 °C Min: 27°C Lluvia: 0%	Max: 35 °C Min: 27 °C Lluvia: 0%
Viento: 5-15 km/hr	Viento: 5-15 km/hr	Viento: 5-15 km/hr

SITIOS WEB DE INTERÉS:

Análisis en superficie (<http://www.wpc.ncep.noaa.gov/sfc/90fbw.jpg>)
 Imágenes de satélite
 (<http://sat.wrh.noaa.gov/satellite/showsat.php?wfo=sgx&area=west&type=vis&size=1>)

Mayor información: Ernesto.lopez16@uabc.edu.mx o al 6865664150 ext. 130
 Elaboró: Ernesto López Velázquez



Universidad Autónoma de Baja California

Dr. Daniel Octavio Valdez Delgadillo

Rector

Dr. Edgar Ismael Alarcón Meza

Secretario General

Dra. Gisela Montero Alpírez

Vicerrectora campus Mexicali

Dr. Joaquín Caso Niebla

Coordinador de Planeación y Desarrollo Institucional

Dr. Mario Alberto Curiel Álvarez

Director provisional del Instituto de Ingeniería

M.C. Ernesto López Velázquez

Instituto de Ingeniería