



# UNIVERSIDAD AUTÓNOMA DE BAJA CALIFORNIA

## INSTITUTO DE INGENIERÍA


MA-CLIMATOLOGÍA Y METEOROLOGÍA



INSTITUTO DE INGENIERÍA  
Universidad Autónoma de Baja California  
EXCELENCIA E INNOVACIÓN EN INGENIERÍA

### PRONÓSTICO DEL TIEMPO PARA EL ESTADO DE BAJA CALIFORNIA

#### 04 de mayo del 2022



#### Descripción sinóptica:


Sobre la región suroeste de los Estados Unidos, la influencia de un sistema de alta presión, mantiene condiciones relativamente estables con ambiente de baja humedad, cielo despejado y temperaturas cálidas. Se espera que las máximas sobre la región de desiertos al noreste de Baja California, alcancen de 36-39 °C, durante los próximos días (jueves y viernes). A partir del sábado, el desplazamiento de un ligero sistema de baja presión asociado a un frente frío, favorecerá cambios en las condiciones de tiempo, especialmente sobre la región montañosa y costera.

A partir del próximo sábado y durante el inicio de la próxima semana, predominarán en la región noroeste de Baja California, temperaturas agradables y frescas con viento del oeste, probabilidad de nublados parciales y muy bajo potencial de lluvias.

#### **Animación**

#### Pronóstico extendido

**Mexicali**   **Tijuana**   **Tecate**   **Ensenada**   **San Felipe**

\*Para cambiar las unidades del pronóstico extendido, presione  en la esquina superior derecha del sitio web.

# Las condiciones meteorológicas actuales, aquí:

## GLOSARIO

**Alta presión:** conocida también como anticiclón, genera comúnmente cielos despejados, áreas con poco viento, condiciones propensas a la contaminación atmosférica y ausencia de nubes y tormentas.

En algunos caso cerca del mar o en áreas húmedas especialmente en invierno, determinan nieblas o neblinas en las horas de mayor enfriamiento.

Una alta presión atmosférica o anticiclón es lo opuesto al ciclón o baja presión atmosférica.



**Más información o sugerencias:** [difusionpronostico.ii@uabc.edu.mx](mailto:difusionpronostico.ii@uabc.edu.mx)

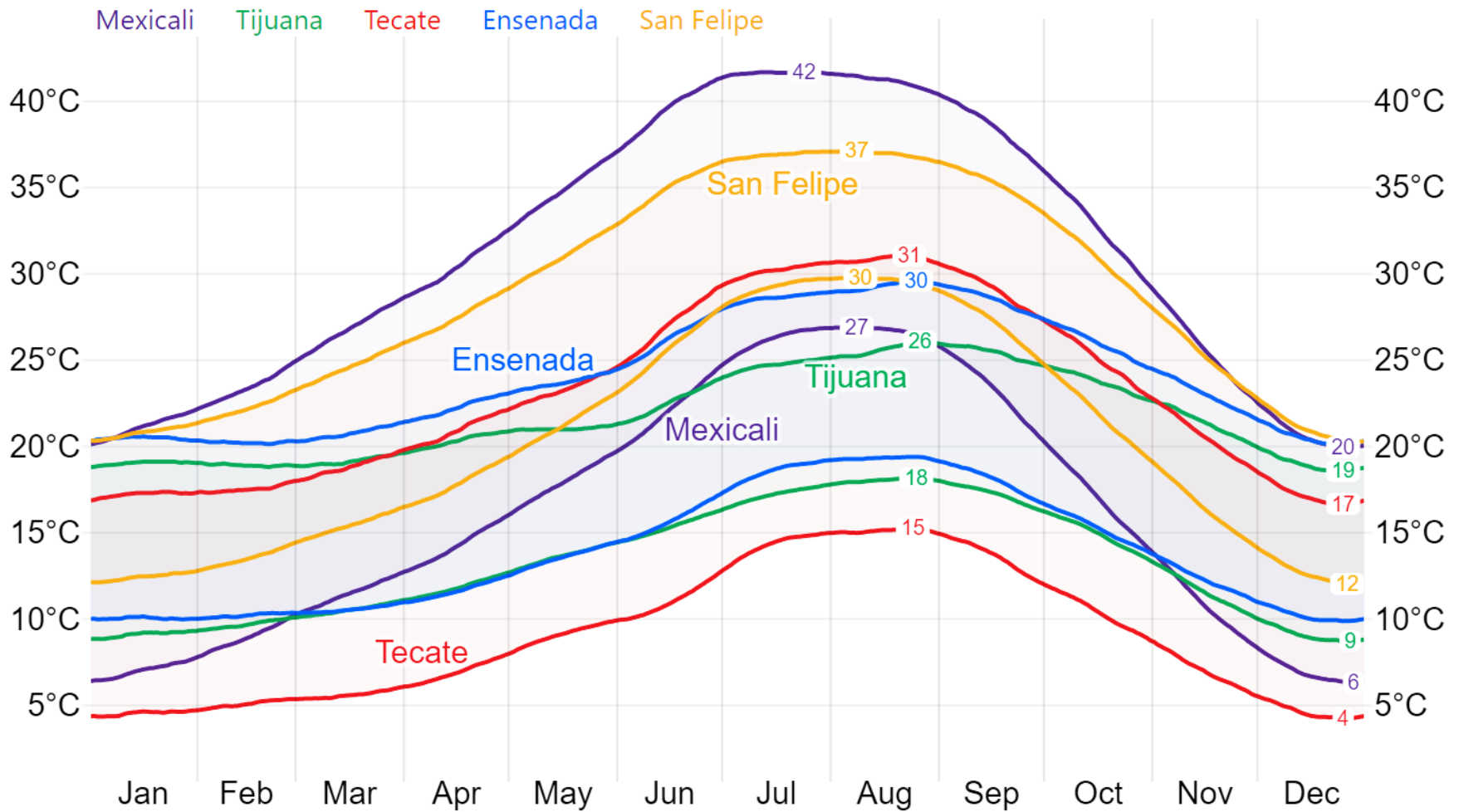
<http://institutodeingenieria.uabc.mx/index.php/pronostico-del-tiempo>



INSTITUTO DE INGENIERÍA  
Universidad Autónoma de Baja California  
EXCELENCIA E INNOVACIÓN EN INGENIERÍA



# Promedios diarios de Tmax y Tmin



Este gráfico fue elaborado mediante la herramienta comparativa gratuita del sitio [www.weatherspark.com](http://www.weatherspark.com). Los datos provienen de la base "MERRA-5" y muestran un promedio de simulaciones históricas de datos climáticos de 1980 a la fecha.

**\*\*Aclaración:** Esta es una herramienta de visualización climática para fines educativos, la información provista por el sitio web gratuito no asegura la precisión de los datos; las series de datos son obtenidas de las salidas de modelos y podrían cometer errores; la resolución espacial (50 km) no permite la observación de microclimas; es conocido que pueden existir dificultades en la representación de datos cercanos a zonas costeras y relieves complejos.



# Universidad Autónoma de Baja California

Dr. Daniel Octavio Valdez Delgadillo

**Rector**

Dr. Luis Enrique Palafox Maestre

**Secretario General**

Dra. Gisela Montero Alpírez

**Vicerrectora campus Mexicali**

Dr. Joaquín Caso Niebla

**Oficina de Planeación y Desarrollo Institucional**

Dr. Mario Alberto Curiel Álvarez

**Director del Instituto de Ingeniería**

M.C. Ernesto López Velázquez

**Instituto de Ingeniería**