



UNIVERSIDAD AUTÓNOMA DE BAJA CALIFORNIA

INSTITUTO DE INGENIERÍA


MA-CLIMATOLOGÍA Y METEOROLOGÍA



INSTITUTO DE INGENIERÍA
Universidad Autónoma de Baja California
EXCELENCIA E INNOVACIÓN EN INGENIERÍA

PRONÓSTICO DEL TIEMPO PARA EL ESTADO DE BAJA CALIFORNIA

Válido al 22 de febrero del 2020



NOAA/NESDIS/STAR GOES-West ABI GEOCOLOR




Descripción sinóptica:

Debido al desplazamiento de un sistema frontal sobre la región y la influencia de la corriente en chorro a niveles medios, actualmente se registran sobre la entidad, algunos nublados con potencial de lluvias ligeras. Dichas condiciones persistirán sobre la región de Baja California durante las próximas 24 horas y mantendrán temperaturas frescas, viento del noroeste, nublados y ambiente húmedo. Se espera que a partir del domingo, las condiciones de tiempo se tornen más estables en la región.

Mañana, en la zona de valles y desiertos al noreste del estado, se prevén nublados parciales, temperaturas agradables durante el día y viento variable del noroeste; en la región oeste, sobre la zona montañosa y costera, se pronostican nublados con potencial ligero, temperaturas frescas y viento de dirección noroeste.




Mexicali, B. C.

Temperatura mínima de 10°C a 13°C (50-55 °F) y temperatura máxima de 23 °C a 25°C (73- 77 °F). Disminución gradual de nublados, temperaturas agradables y viento variable del noroeste (10-20 km/hr).

S	D	L
		
Max: 24°C Min: 11°C Lluvia: 10%	Max: 26°C Min: 9°C Lluvia: 0%	Max: 28°C Min: 11°C Lluvia: 0%
Viento: 10-20 km/hr	Viento: 5-15 km/hr	Viento: 5-15 km/hr




Tijuana, B. C.

Temperatura mínima de 10°C a 12°C (49-53 °F) y máxima de 14 °C a 16 °C (56-60 °F). Temperaturas agradables y frescas con cielo nublado y potencial ligero de lluvias. Viento variable del oeste (10-20Km/hr).

S	D	L
		
Max: 15°C Min: 11°C Lluvia: 20%	Max: 17°C Min: 8°C Lluvia: 0%	Max: 19°C Min: 11°C Lluvia: 0%
Viento: 10-20 km/hr	Viento: 10-20 km/hr	Viento: 10-20 km/hr




San Felipe, B. C.

Temperatura mínima de 11°C a 13 °C (52-55 °F) y temperatura máxima de 20 °C a 22 °C (68- 72 °F). Nublados parciales y viento variable del noroeste (10-20km/hr).

S	D	L
		
Max: 21°C Min: 12°C Lluvia: 10%	Max: 21°C Min: 13°C Lluvia: 0%	Max: 23°C Min: 16°C Lluvia: 0%
Viento: 10-20 km/hr	Viento: 10-20 km/hr	Viento: 15-25 km/hr




Tecate, B. C.

Temperatura mínima de 2°C a 4°C (35-39 °F) y máxima de 9°C a 11°C (48-52 °F). Temperaturas agradables y frescas con nublados y potencial ligero de lluvias. Viento del noroeste (15-25 km/hr).

S	D	L
		
Max: 10°C Min: 3°C Lluvia: 20%	Max: 15°C Min: 4°C Lluvia: 0%	Max: 19°C Min: 6°C Lluvia: 0%
Viento: 15-25 km/hr	Viento: 10-20 km/hr	Viento: 10-20 km/hr

Ensenada, B. C.

Temperatura mínima de 11°C a 13°C (52-55 °F) y temperatura máxima de 15 °C a 17°C (57- 61 °F). Temperaturas agradables y frescas con nublados y potencial ligero. Viento variable del oeste (10-20 km/hr).

S	D	L
		
Max: 16°C Min: 12°C Lluvia: 20%	Max: 17°C Min: 11°C Lluvia: 0%	Max: 20°C Min: 12°C Lluvia: 0%
Viento: 10-20 km/hr	Viento: 10-20 km/hr	Viento: 10-20 km/hr

LINKS DE INTERÉS:

▪ Información meteorológica actual- Mexicali B.C.
(<https://www.weatherlink.com/embeddablePage/show/385843a03b564ab196f239740f159306/wide>)

▪ Imagen satelital visible
(http://rammb.cira.colostate.edu/ramsd/online/loop.asp?data_folder=goes-west_goes-east/gwvis04&width=640&height=480)



Universidad Autónoma de Baja California

Dr. Daniel Octavio Valdez Delgadillo

Rector

Dr. Edgar Ismael Alarcón Meza

Secretario General

Dra. Gisela Montero Alpírez

Vicerrectora campus Mexicali

Dr. Joaquín Caso Niebla

Oficina de Planeación y Desarrollo Institucional

Dr. Mario Alberto Curiel Álvarez

Director provisional del Instituto de Ingeniería

M.C. Ernesto López Velázquez

Instituto de Ingeniería