

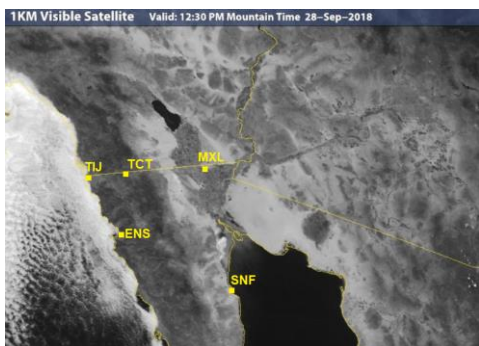


INSTITUTO DE INGENIERÍA

MA-CLIMATOLOGÍA Y METEOROLOGÍA

PRONÓSTICO DEL TIEMPO PARA EL ESTADO DE BAJA CALIFORNIA PARA EL
29 DE SEPTIEMBRE DEL 2018

ANÁLISIS SINÓPTICO:






Actualmente sobre la región de Baja California, predominan condiciones estables con flujo ligero del oeste, cielo mayormente despejado y temperaturas cálidas. Se prevé que durante el fin de semana, el paso de un sistema de baja presión al suroeste de los Estados Unidos, favorezca viento fresco del oeste y ligera disminución de las temperaturas, especialmente al noroeste del estado. Sin embargo, a partir de la tarde del domingo, el desplazamiento del sistema tropical ROSA y su cercanía a la región sur de Baja California, favorecerá un rápido aumento del potencial de lluvias y tormentas durante el lunes y martes. En las ciudades de Tecate y Tijuana se prevén lluvias moderadas; en el resto de la región, especialmente la zona de desiertos y valles al este del estado, se pronostican lluvias y tormentas de mayor intensidad. Los modelos de pronóstico indican que a partir de la noche del próximo martes, conforme los remanentes de ROSA se alejen de la región, las condiciones de inestabilidad y nublados comenzaran a disminuir gradualmente.

Durante el fin de semana, sobre la zona noreste de Baja California, se esperan temperaturas cálidas durante el día con cielo mayormente despejado y viento variable del sureste. En la zona costera y la región montañosa del noroeste de la entidad, se pronostican temperaturas agradables con ligeros nublados matutinos en la costa y viento variable del oeste.



****Se recomienda mantenerse informado de las actualizaciones del pronóstico lluvias y los avisos del fin de semana por parte de las autoridades de Protección Civil.**

PRONÓSTICO




MEXICALI: temperatura mínima de 22°C a 24°C (70-74 °F) y temperatura máxima de 39°C a 41°C (100-102 °F). Cielo mayormente despejado con viento variable del sureste (5-15 km/hr)

Mexicali, B. C.		
Sábado	Domingo	Lunes
		
Max: 40 °C Min: 23°C Lluvia: 0% HR: 30%	Max: 36°C Min: 24°C Lluvia: 0% HR: 30%	Max: 30°C Min: 21°C Lluvia: 60% HR: 55%
Viento: 5-15 km/hr	Viento: 5-15 km/hr	Viento: 10-20 km/hr

TECATE: temperatura mínima de 15°C a 17°C (58-62 °F) y máxima de 30°C a 32°C (84-88 °F). Temperaturas cálidas durante el día y agradables por la noche, cielo mayormente despejado y viento variable del sureste (5-15 km/hr).




Tecate, B. C.		
Sábado	Domingo	Lunes
		
Max: 31°C Min: 16 °C Lluvia: 0% HR: 30%	Max: 30 °C Min: 17 °C Lluvia: 0% HR: 35%	Max: 27 °C Min: 16 °C Lluvia: 45% HR: 30%
Viento: 5-15 km/hr	Viento: 5-15 km/hr	Viento: 10-20 km/hr

TIJUANA: temperatura mínima de 16 °C a 18°C (60-63 °F) y temperatura máxima de 23 °C a 25°C (71-75 °F). Nublados en la costa y viento variable del oeste (5-15 km/hr) .

Tijuana, B. C.		
Sábado	Domingo	Lunes
		
Max: 24 °C Min: 17 °C Lluvia: 0% HR: 70%	Max: 25 °C Min: 19°C Lluvia: 0% HR: 70%	Max: 24°C Min: 18°C Lluvia: 50% HR: 75%
Viento: 5-15 km/hr	Viento: 5-15 km/hr	Viento: 10-20 km/hr




ENSENADA: temperatura mínima de 17°C a 19°C (64-67 °F) y temperatura máxima de 24°C a 26°C (72-75 °F). Viento variable del oeste (5-15 km/hr) y nublados costeros.

Ensenada, B. C.

Sábado	Domingo	Lunes
		
Max: 25 °C Min: 19°C Lluvia: 0% HR: 75%	Max: 25 °C Min: 20 °C Lluvia: 0% HR: 75%	Max: 26 °C Min: 21 °C Lluvia: 55% HR: 80%
Viento: 5-15 km/hr	Viento: 5-15 km/hr	Viento: 10-20 km/hr

SAN FELIPE: temperatura mínima de 26°C a 28 °C (77-80 °F) y temperatura máxima de 31 °C a 33 °C (90-94 °F). Cielo mayormente despejado y viento variable del sureste (5-15 km/hr).

San Felipe, B. C.

Sábado	Domingo	Lunes
		
Max: 33 °C Min: 27 °C Lluvia: 0% HR: 25%	Max: 28 °C Min: 24°C Lluvia: 0% HR: 30%	Max: 31 °C Min: 24 °C Lluvia: 65% HR: 60%
Viento: 5-15 km/hr	Viento: 5-15 km/hr	Viento: 15-25 km/hr

SITIOS WEB DE INTERÉS:

Análisis en superficie (<http://www.wpc.ncep.noaa.gov/sfc/90fbw.jpg>)

Centro Nacional de Huracanes (<http://www.nhc.noaa.gov/?epac>)

Imágenes de satélite (<http://sat.wrh.noaa.gov/satellite/showsat.php?wfo=sgx&area=west&type=vis&size=1>)



Universidad Autónoma de Baja California

Dr. Juan Manuel Ocegueda Hernández
Rector

Dr. Alfonso Vega López
Secretario General

Dr. Miguel Ángel Martínez Romero
Vicerrector campus Mexicali

M.A.P. Luis Fernando Zamudio Robles
Coordinador de Planeación y Desarrollo Institucional

Dra. Gisela Montero Alpírez
Directora del Instituto de Ingeniería

Dr. Rafael García Cueto
Instituto de Ingeniería

LCA. José Ernesto López Velázquez
Instituto de Ingeniería