



UNIVERSIDAD AUTÓNOMA DE BAJA CALIFORNIA

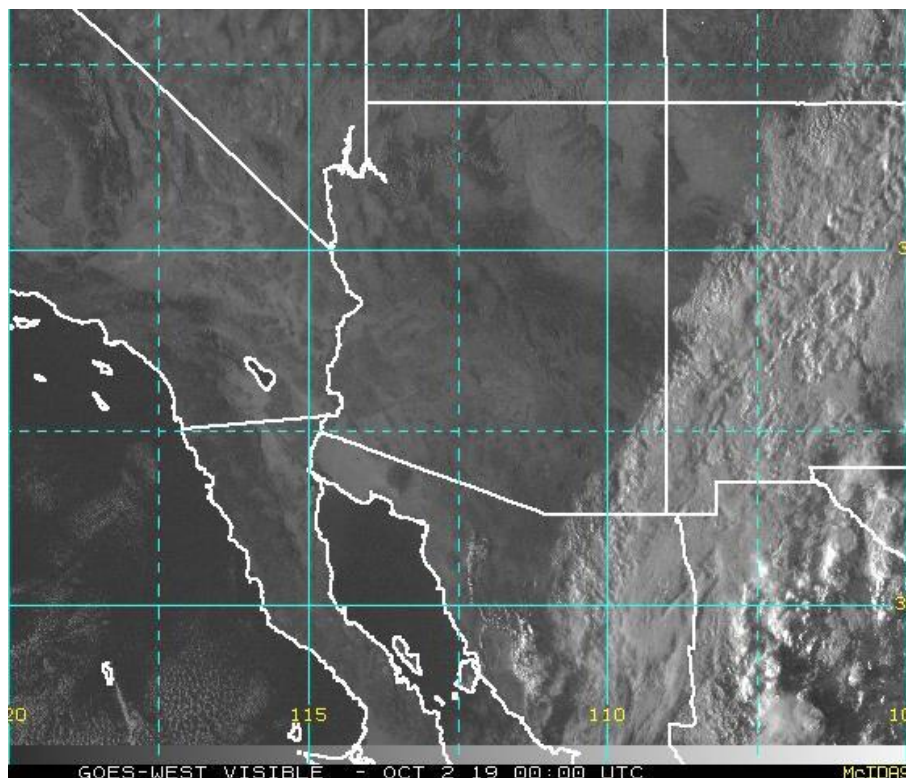
INSTITUTO DE INGENIERÍA

MA-CLIMATOLOGÍA Y METEOROLOGÍA



PRONÓSTICO DEL TIEMPO PARA EL ESTADO DE BAJA CALIFORNIA

Válido al 02 de octubre del 2019






Análisis sinóptico:




Persiste sobre la región suroeste de los Estados Unidos, cerca de la entidad, la influencia de un sistema de baja presión que favorece el flujo del noroeste, ambiente de baja humedad y gradual recuperación de las temperaturas diurnas. Por otra parte, esta tarde la tormenta NARDA se ha debilitado y al sur de las costas de Sinaloa, se localizan los remanentes de lo que fue este sistema tropical, el cual generó importantes lluvias a su paso sobre Jalisco, Baja California Sur y Sinaloa.

Para las próximas 24 horas, sobre la porción noreste de la entidad, sobre la región de valles y desiertos, se pronostica tiempo estable con cielo mayormente despejado y temperaturas agradables. Al noroeste del estado, sobre la región costera y montañosa, se esperan temperaturas frescas con ambiente de baja humedad y viento moderado del noroeste.

MEXICALI: temperatura mínima de 14°C a 16°C (57-61 °F) y temperatura máxima de 32 °C a 34°C (88-91 °F). Cielo mayormente despejado durante el día y temperaturas agradables. Viento moderado y de dirección oeste (5-15 km/hr).




TECATE: temperatura mínima de 8°C a 10°C (45-49 °F) y máxima de 20°C a 22°C (68-71 °F). Temperaturas agradables durante el día y frescas por la noche. Cielo mayormente despejado y viento variable del noroeste (10-20 km/hr).




Mexicali, B. C.		
M	J	V
		
Max: 33°C Min: 15°C Lluvia: 0%	Max: 35°C Min: 16°C Lluvia: 0%	Max: 36°C Min: 16°C Lluvia: 0%
Viento: 5-15 km/hr	Viento: 5-15 km/hr	Viento: 5-15 km/hr

Tecate, B. C.		
M	J	V
		
Max: 21°C Min: 9°C Lluvia: 0%	Max: 26°C Min: 10°C Lluvia: 0%	Max: 26°C Min: 11°C Lluvia: 0%
Viento: 10-20 km/hr	Viento: 10-20 km/hr	Viento: 10-20 km/hr



TIJUANA: temperatura mínima de 11°C a 13°C (51-54 °F) y máxima de 22 °C a 24°C (70-73 °F). Temperaturas agradables, cielo mayormente despejado y viento variable del oeste (5-15 Km/hr).

ENSENADA: temperatura mínima de 14°C a 16°C (54-59 °F) y temperatura máxima de 21 °C a 23°C (69-72 °F). Temperaturas frescas con cielo mayormente despejado y viento variable del oeste (5-15 km/hr).

Tijuana, B. C.		
M	J	V
		
Max: 24°C Min: 13°C Lluvia: 0%	Max: 23°C Min: 13°C Lluvia: 0%	Max: 24°C Min: 14°C Lluvia: 0%
Viento: 5-15 km/hr	Viento: 5-15 km/hr	Viento: 5-15 km/hr

Ensenada, B. C.		
M	J	V
		
Max: 22°C Min: 15°C Lluvia: 0%	Max: 23°C Min: 14°C Lluvia: 0%	Max: 24°C Min: 15°C Lluvia: 0%
Viento: 5-15 km/hr	Viento: 5-15 km/hr	Viento: 5-15 km/hr

SAN FELIPE: temperatura mínima de 21°C a 23 °C (69-72 °F) y temperatura máxima de 29 °C a 31 °C (83-87 °F). Cielo mayormente despejado y viento del noroeste (10-20 km/hr).

San Felipe, B. C.		
M	J	V
		
Max: 30°C Min: 22°C Lluvia: 0%	Max: 31°C Min: 23°C Lluvia: 0%	Max: 32°C Min: 23°C Lluvia: 0%
Viento: 10-20 km/hr	Viento: 5-15 km/hr	Viento: 5-15 km/hr

SITIOS WEB DE INTERÉS:

Análisis en superficie (<http://www.wpc.ncep.noaa.gov/sfc/90fbw.jpg>)
 Imágenes de satélite
 (<http://sat.wrh.noaa.gov/satellite/showsat.php?wfo=sgx&area=west&type=vis&size=1>)

Mayor información: Ernesto.lopez16@uabc.edu.mx o al 6865664150 ext. 130
 Elaboró: Ernesto López Velázquez



Universidad Autónoma de Baja California

Dr. Daniel Octavio Valdez Delgadillo

Rector

Dr. Edgar Ismael Alarcón Meza

Secretario General

Dra. Gisela Montero Alpírez

Vicerrectora campus Mexicali

Dr. Joaquín Caso Niebla

Coordinador de Planeación y Desarrollo Institucional

Dr. Mario Alberto Curiel Álvarez

Director provisional del Instituto de Ingeniería

M.C. Ernesto López Velázquez

Instituto de Ingeniería