



# UNIVERSIDAD AUTÓNOMA DE BAJA CALIFORNIA

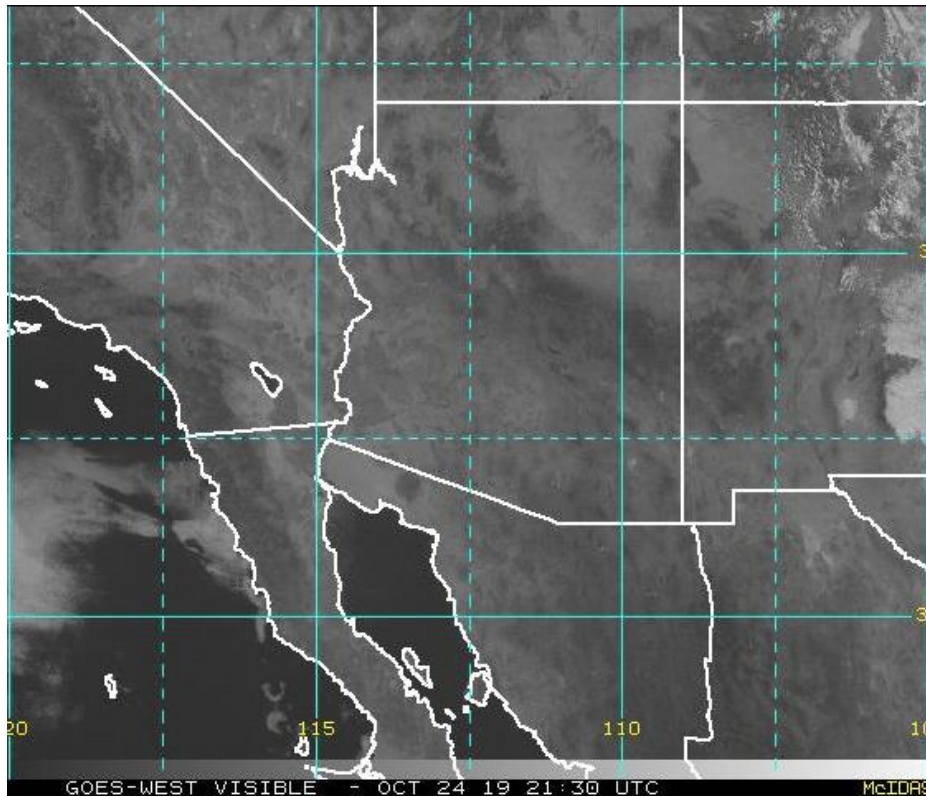
## INSTITUTO DE INGENIERÍA

MA-CLIMATOLOGÍA Y METEOROLOGÍA



### PRONÓSTICO DEL TIEMPO PARA EL ESTADO DE BAJA CALIFORNIA

#### Válido al 25 de octubre del 2019









#### **Análisis sinóptico:**

El flujo del oeste y el desplazamiento de un sistema frontal sobre la región sur de los Estados Unidos, favorece sobre la entidad, ambiente de baja humedad, rachas de viento del noroeste y cielo mayormente despejado. Durante las próximas horas se pronostican temperaturas frescas y agradables, sin embargo, se espera que a inicios de la próxima semana, la influencia de un nuevo sistema frontal, disminuya significativamente las temperaturas en la región. Mañana, al noreste de la entidad en la zona de valles y desiertos, se prevé tiempo estable con cielo mayormente despejado, viento del oeste con algunas rachas y disminución ligera de las temperaturas. Al noroeste del estado, sobre la región costera y montañosa, se pronostican temperaturas agradables, cielo mayormente despejado y viento moderado del noreste.

**MEXICALI:** temperatura mínima de 11°C a 13°C (52-55 °F) y temperatura máxima de 30 °C a 32°C (86-89 °F). Cielo mayormente despejado con ligera disminución de las temperaturas y viento fresco del noroeste (5-15 km/hr).




**TECATE:** temperatura mínima de 8°C a 10°C (46-50 °F) y máxima de 18°C a 20°C (64-68 °F). Temperaturas frescas con cielo mayormente despejado y viento variable del noroeste y noreste (10-20 km/hr).




Mexicali, B. C.		
V	S	D
		
Max: 30°C Min: 12°C Lluvia: 0%	Max: 32°C Min: 12°C Lluvia: 0%	Max: 32°C Min: 13°C Lluvia: 0%
Viento: 5-15 km/hr	Viento: 5-15 km/hr	Viento: 15-25 km/hr

Tecate, B. C.		
V	S	D
		
Max: 19°C Min: 9°C Lluvia: 0%	Max: 25°C Min: 10°C Lluvia: 0%	Max: 22°C Min: 6°C Lluvia: 0%
Viento: 10-20 km/hr	Viento: 10-20 km/hr	Viento: 15-25 km/hr



**TIJUANA:** temperatura mínima de 16°C a 18°C (61-64 °F) y máxima de 30 °C a 32°C (86-89 °F). Temperaturas agradables, cielo mayormente despejado y viento del Noreste (10-20Km/hr).

**ENSENADA:** temperatura mínima de 18°C a 20°C (64-68 °F) y temperatura máxima de 28 °C a 30°C (82-86 °F). Temperaturas agradables con cielo mayormente despejado y viento variable del noreste (10-20 km/hr).

Tijuana, B. C.		
V	S	D
		
Max: 32°C Min: 17°C Lluvia: 0%	Max: 28°C Min: 14°C Lluvia: 0%	Max: 22°C Min: 13°C Lluvia: 0%
Viento: 10-20 km/hr	Viento: 10-20 km/hr	Viento: 15-25 km/hr

Ensenada, B. C.		
V	S	D
		
Max: 29°C Min: 19°C Lluvia: 0%	Max: 27°C Min: 15°C Lluvia: 0%	Max: 24°C Min: 14°C Lluvia: 0%
Viento: 10-20 km/hr	Viento: 10-20 km/hr	Viento: 10-20 km/hr

**SAN FELIPE:** temperatura mínima de 19°C a 21 °C (66-69 °F) y temperatura máxima de 28 °C a 30 °C (82-86 °F). Cielo mayormente despejado y viento del oeste (15-25 km/hr).

San Felipe, B. C.		
V	S	D
		
Max: 29°C Min: 20°C Lluvia: 0%	Max: 29°C Min: 19°C Lluvia: 0%	Max: 30°C Min: 17°C Lluvia: 0%
Viento: 15-25 km/hr	Viento: 10-20 km/hr	Viento: 10-20 km/hr

#### SITIOS WEB DE INTERÉS:

Análisis en superficie (<http://www.wpc.ncep.noaa.gov/sfc/90fbw.jpg>)  
 Imágenes de satélite  
 (<http://sat.wrh.noaa.gov/satellite/showsat.php?wfo=sgx&area=west&type=vis&size=1>)

Mayor información: [Ernesto.lopez16@uabc.edu.mx](mailto:Ernesto.lopez16@uabc.edu.mx) o al 6865664150 ext. 130  
 Elaboró: Ernesto López Velázquez



## **Universidad Autónoma de Baja California**

Dr. Daniel Octavio Valdez Delgadillo

**Rector**

Dr. Edgar Ismael Alarcón Meza

**Secretario General**

Dra. Gisela Montero Alpírez

**Vicerrectora campus Mexicali**

Dr. Joaquín Caso Niebla

**Coordinador de Planeación y Desarrollo Institucional**

Dr. Mario Alberto Curiel Álvarez

**Director provisional del Instituto de Ingeniería**

M.C. Ernesto López Velázquez

**Instituto de Ingeniería**