



# UNIVERSIDAD AUTÓNOMA DE BAJA CALIFORNIA

## INSTITUTO DE INGENIERÍA

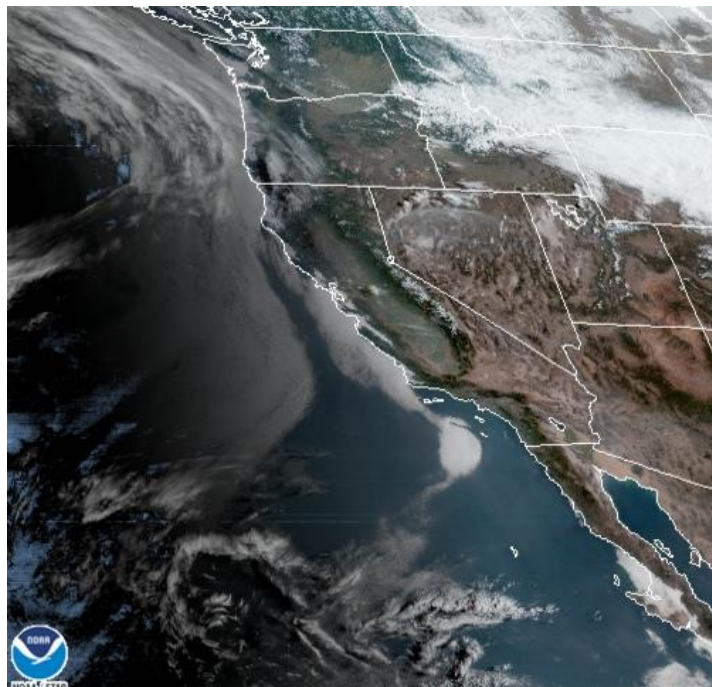
### MA-CLIMATOLOGÍA Y METEOROLOGÍA



INSTITUTO DE INGENIERÍA  
Universidad Autónoma de Baja California  
EXCELENCIA E INNOVACIÓN EN INGENIERÍA

## PRONÓSTICO DEL TIEMPO PARA EL ESTADO DE BAJA CALIFORNIA

### 19 de abril del 2021



### Descripción sinóptica:

Las condiciones del tiempo sobre la mayor parte del estado, permanecen estables con ambiente de baja humedad y cielos mayormente despejados. Debido a la permanencia de un sistema de baja presión a niveles medios de la atmósfera, las temperaturas cálidas han predominado en la región durante días recientes. Sin embargo, se espera que a partir de las primeras horas del miércoles, debido al desplazamiento de un ligero sistema de baja presión y el transporte de humedad hacia el suroeste de los Estados Unidos, existan cambios en las condiciones de tiempo; principalmente se espera una ligera disminución de las temperaturas máximas, un aumento de las rachas de viento y nublados parciales con potencial ligero de lluvias. El pronóstico a largo plazo, prevé que a partir del inicio de la próxima semana, el paso de un nuevo sistema de baja presión cercano a la entidad, genere cambios en las condiciones del tiempo.

En la porción noreste de la entidad, sobre la zona de desiertos y valles, se pronostican cielos mayormente despejados con algunas rachas frescas, temperaturas cálidas durante el día y agradables por la noche; en la región noroeste, sobre la zona montañosa y costera, se esperan temperaturas agradables durante el día, ligero aumento de la humedad, viento del noroeste con rachas frescas y probabilidades de nublados con ligero potencial de lluvias.



UNIVERSIDAD AUTÓNOMA DE BAJA CALIFORNIA  
 INSTITUTO DE INGENIERÍA  
 MA-CLIMATOLOGÍA Y METEOROLOGÍA













INSTITUTO DE INGENIERÍA  
 Universidad Autónoma de Baja California  
 EXCELENCIA E INNOVACIÓN EN INGENIERÍA






PRONÓSTICO EXTENDIDO  
 Válido del 19 al 23 de abril del 2021

Mexicali, B. C.				
Lunes	Martes	Miércoles	Jueves	Viernes
Max: 34 °C Min: 14 °C (%)HR: 5-20 (Km/h)VV: 10-20 Lluvia: 0%	Max: 36 °C Min: 14 °C HR: 10-25 VV: 10-20 Lluvia: 0%	Max: 30 °C Min: 13 °C HR: 10-40 VV: 20-30 Lluvia: 0%	Max: 30 °C Min: 14 °C HR: 20-60 VV: 10-20 Lluvia: 0%	Max: 33 °C Min: 15 °C HR: 25-65 VV: 5-15 Lluvia: 0%

Tecate, B. C.				
Lunes	Martes	Miércoles	Jueves	Viernes
Max: 29 °C Min: 10 °C (%)HR: 20-40 (Km/h)VV: 15-25 Lluvia: 0%	Max: 24 °C Min: 8 °C HR: 25-70 VV: 15-25 Lluvia: 0%	Max: 16 °C Min: 8 °C HR: 50-80 VV: 15-25 Lluvia: 20%	Max: 17 °C Min: 8 °C HR: 50-80 VV: 10-20 Lluvia: 20%	Max: 21 °C Min: 8 °C HR: 50-80 VV: 10-20 Lluvia: 0%

Tijuana, B. C.				
Lunes	Martes	Miércoles	Jueves	Viernes
				
Max: 28 °C Min: 12 °C (%)HR: 20-50 (Km/h)VV: 10-20 Lluvia: 0%	Max: 20 °C Min: 13 °C HR: 50-80 VV: 15-25 Lluvia: 10%	Max: 16 °C Min: 12 °C HR: 60-80 VV: 10-20 Lluvia: 20%	Max: 17 °C Min: 12 °C HR: 70-90 VV: 10-20 Lluvia: 20%	Max: 19 °C Min: 11 °C HR: 70-90 VV: 10-20 Lluvia: 0%

Ensenada, B. C.				
Lunes	Martes	Miércoles	Jueves	Viernes
				
Max: 25 °C Min: 13 °C (%)HR: 25-50 (Km/h)VV: 10-20 Lluvia: 0%	Max: 19 °C Min: 12 °C HR: 50-70 VV: 5-15 Lluvia: 10%	Max: 17 °C Min: 12 °C HR: 50-75 VV: 10-20 Lluvia: 20%	Max: 18 °C Min: 12 °C HR: 50-75 VV: 10-20 Lluvia: 10%	Max: 20 °C Min: 11 °C HR: 60-80 VV: 10-20 Lluvia: 0%

San Felipe, B. C.				
Lunes	Martes	Miércoles	Jueves	Viernes
				
Max: 30 °C Min: 20 °C (%)HR: 10-25 (Km/h)VV: 10-20 Lluvia: 0%	Max: 30 °C Min: 18 °C HR: 20-35 VV: 15-25 Lluvia: 0%	Max: 27 °C Min: 16 °C HR: 20-35 VV: 10-20 Lluvia: 0%	Max: 24 °C Min: 17 °C HR: 35-55 VV: 10-20 Lluvia: 0%	Max: 26 °C Min: 18 °C HR: 35-55 VV: 15-25 Lluvia: 0%

# CONDICIONES METEOROLÓGICAS ACTUALES EN MEXICALI. Estación del Instituto de Ingeniería, Mexicali, B.C.



## Link permanente:

<https://www.weatherlink.com/embeddablePage/show/fda989fcda774f139c9f819476fe15c0/summary>

### ▫ Pronóstico de condiciones sinópticas a 48 horas

([https://origin.wpc.ncep.noaa.gov/basicwx/basicwx\\_ndfd.php](https://origin.wpc.ncep.noaa.gov/basicwx/basicwx_ndfd.php))

### ▫ Imagen satelital visible

([http://rammb.cira.colostate.edu/ramsd/online/loop.asp?data\\_folder=goes-s-west\\_goes-east/gwvis04&width=640&height=480](http://rammb.cira.colostate.edu/ramsd/online/loop.asp?data_folder=goes-s-west_goes-east/gwvis04&width=640&height=480))



# Universidad Autónoma de Baja California

Dr. Daniel Octavio Valdez Delgadillo

**Rector**

Dr. Edgar Ismael Alarcón Meza

**Secretario General**

Dra. Gisela Montero Alpírez

**Vicerrectora campus Mexicali**

Dr. Joaquín Caso Niebla

**Oficina de Planeación y Desarrollo Institucional**

Dr. Mario Alberto Curiel Álvarez

**Director del Instituto de Ingeniería**

M.C. Ernesto López Velázquez

**Instituto de Ingeniería**