



UNIVERSIDAD AUTÓNOMA DE BAJA CALIFORNIA




INSTITUTO DE INGENIERÍA

MA-CLIMATOLOGÍA Y METEOROLOGÍA

PRONÓSTICO DEL TIEMPO PARA EL ESTADO DE BAJA CALIFORNIA PARA EL
15 DE DICIEMBRE DEL 2018

ANÁLISIS SINÓPTICO:






Actualmente sobre la región suroeste de los Estados Unidos, el desplazamiento de un ligero sistema frontal, mantiene el flujo del oeste con transporte de nubes altas y temperaturas frescas. El pronóstico durante el fin de semana, indica que existirán pocos cambios en las condiciones actuales, por lo que se prevé que las noches frías y el ambiente de baja humedad, persistan durante las próximas 48 horas. Sin embargo, a inicios de la próxima semana, el paso de un nuevo sistema favorecerá ligeras condiciones de inestabilidad, nublados y descenso de las temperaturas máximas.

En las próximas horas, sobre la zona noreste de Baja California en la región de desiertos y valles, se pronostican temperaturas frescas con noches frías y cielo mayormente despejado. En la zona costera y la región montañosa al noroeste de la entidad, se prevén temperaturas frescas y disminución de nublados.

PRONÓSTICO




MEXICALI: temperatura mínima de 8°C a 10°C (46-50 °F) y temperatura máxima de 22°C a 24°C (72-75 °F). Cielo mayormente despejado y viento variable del noroeste (5-15 km/hr).

Mexicali, B. C.

Sábado	Domingo	Lunes
		
Max: 23 °C Min: 9 °C Lluvia: 0% HR: 25%	Max: 23 °C Min: 9 °C Lluvia: 0% HR: 25%	Max: 22 °C Min: 9 °C Lluvia: 0% HR: 30%
Viento: 5-15 km/hr	Viento: 5-15 km/hr	Viento: 5-15 km/hr




TECATE: temperatura mínima de 6°C a 8°C (42-46 °F) y máxima de 21°C a 23°C (70-73 °F). Temperaturas diurnas agradables con noches frías, cielo mayormente despejado y viento moderado del noroeste.

Tecate, B. C.

Sábado	Domingo	Lunes
		
Max: 23 °C Min: 7 °C Lluvia: 0% HR: 20%	Max: 22 °C Min: 8 °C Lluvia: 0% HR: 25%	Max: 18 °C Min: 7 °C Lluvia: 0% HR: 40%
Viento: 5-15 km/hr	Viento: 5-15 km/hr	Viento: 10-20 km/hr



TIJUANA: temperatura mínima de 8°C a 10°C (46-50 °F) y temperatura máxima de 18°C a 20°C (64-68 °F). Cielo mayormente despejado, viento variable del oeste (5-15 km/hr) y temperaturas frescas.

Tijuana, B. C.

Sábado	Domingo	Lunes
		
Max: 19 °C Min: 9 °C Lluvia: 0% HR: 25%	Max: 20 °C Min: 10 °C Lluvia: 0% HR: 25%	Max: 16 °C Min: 11 °C Lluvia: 0% HR: 60%
Viento: 5-15 km/hr	Viento: 5-15 km/hr	Viento: 5-15 km/hr

ENSENADA: temperatura mínima de 9°C a 11°C (48-52 °F) y temperatura máxima de 19 °C a 21°C (66-69 °F). Viento variable del oeste (5-15 km/hr) con cielo mayormente despejado.

Ensenada, B. C.

Sábado	Domingo	Lunes
		
Max: 21 °C Min: 10 °C Lluvia: 0% HR: 25%	Max: 21 °C Min: 10 °C Lluvia: 0% HR: 25%	Max: 19 °C Min: 11 °C Lluvia: 0% HR: 60%
Viento: 5-15 km/hr	Viento: 5-15 km/hr	Viento: 5-15 km/hr

SAN FELIPE: temperatura mínima de 11 °C a 13 °C (52-55 °F) y temperatura máxima de 20 °C a 22 °C (68-71 °F). Cielo parcialmente nublado y viento variable del oeste (15-25 km/hr).

San Felipe, B. C.

Sábado	Domingo	Lunes
		
Max: 21 °C Min: 13 °C Lluvia: 0% HR: 25%	Max: 21 °C Min: 11 °C Lluvia: 0% HR: 25%	Max: 21 °C Min: 12 °C Lluvia: 0% HR: 25%
Viento: 5-15 km/hr	Viento: 5-15 km/hr	Viento: 5-15 km/hr

SITIOS WEB DE INTERÉS:

Análisis en superficie (<http://www.wpc.ncep.noaa.gov/sfc/90fbw.jpg>)

Centro Nacional de Huracanes (<http://www.nhc.noaa.gov/?epac>)

Imágenes de satélite (<http://sat.wrh.noaa.gov/satellite/showsat.php?wfo=sgx&area=west&type=vis&size=1>)



Universidad Autónoma de Baja California

Dr. Juan Manuel Ocegueda Hernández
Rector

Dr. Alfonso Vega López
Secretario General

Dr. Miguel Ángel Martínez Romero
Vicerrector campus Mexicali

M.A.P. Luis Fernando Zamudio Robles
Coordinador de Planeación y Desarrollo Institucional

Dra. Gisela Montero Alpírez
Directora del Instituto de Ingeniería

Dr. Rafael García Cueto
Instituto de Ingeniería

LCA. José Ernesto López Velázquez
Instituto de Ingeniería