



UNIVERSIDAD AUTÓNOMA DE BAJA CALIFORNIA

INSTITUTO DE INGENIERÍA


MA-CLIMATOLOGÍA Y METEOROLOGÍA



INSTITUTO DE INGENIERÍA
Universidad Autónoma de Baja California
EXCELENCIA E INNOVACIÓN EN INGENIERÍA

PRONÓSTICO DEL TIEMPO PARA EL ESTADO DE BAJA CALIFORNIA

Válido al 25 de febrero del 2020



NOAA/NESDIS/STAR GOES-West ABI GEOCOLOR




Descripción sinóptica:

Actualmente sobre la región suroeste de los Estados Unidos, predomina la influencia de un sistema alta presión que favorece en la entidad, condiciones estables con viento del noreste, ambiente de baja humedad y recuperación de las temperaturas diurnas. Se espera que dichas condiciones persistan a lo largo de los próximos días, y que a partir del fin de semana, el desplazamiento de un ligero sistema frontal, genere algunos cambios en las condiciones del tiempo.

Mañana, en la zona de valles y desiertos al noreste del estado, se prevén cielos mayormente despejados, temperaturas agradables con ligera recuperación durante el día y viento variable del noroeste; en la región oeste, sobre la zona montañosa y costera, se pronostica cielo mayormente despejado, ligero aumento de las temperaturas diurnas y viento de dirección noreste.




Mexicali, B. C.

Temperatura mínima de 9°C a 11°C (48-52 °F) y temperatura máxima de 24 °C a 26°C (75-79 °F). Disminución de nublados, temperaturas agradables con gradual recuperación de las diurnas. Viento variable del noroeste (15-25 km/hr).

M	M	J
		
Max: 26°C Min: 9°C Lluvia: 0%	Max: 23°C Min: 8°C Lluvia: 0%	Max: 27°C Min: 11°C Lluvia: 0%
Viento: 15-25 km/hr	Viento: 5-15 km/hr	Viento: 5-15 km/hr

Tijuana, B. C.

Temperatura mínima de 10°C a 12°C (50-53 °F) y máxima de 23 °C a 25 °C (74-78 °F). Recuperación de las temperaturas diurnas con cielo despejado y viento variable del noreste (10-20 Km/hr).

M	M	J
		
Max: 25 °C Min: 12 °C Lluvia: 0%	Max: 24 °C Min: 12°C Lluvia: 0%	Max: 28°C Min: 12°C Lluvia: 0%
Viento: 10-20 km/hr	Viento: 10-20 km/hr	Viento: 10-20 km/hr




San Felipe, B. C.

Temperatura mínima de 11°C a 13 °C (51-54 °F) y temperatura máxima de 22 °C a 24 °C (73-77 °F). Cielo mayormente despejado y viento variable del noroeste (15-25 km/hr).

M	M	J
		
Max: 24 °C Min: 13 °C Lluvia: 0%	Max: 21 °C Min: 14°C Lluvia: 0%	Max: 24 °C Min: 16 °C Lluvia: 0%
Viento: 10-20 km/hr	Viento: 10-20 km/hr	Viento: 10-20 km/hr




Tecate, B. C.

Temperatura mínima de 2°C a 4°C (35-39 °F) y máxima de 13°C a 15°C (55-59 °F). Temperaturas agradables y cielo mayormente despejado. Viento del noreste (15-25 km/hr).

M	M	J
		
Max: 15°C Min: 3 °C Lluvia: 0%	Max: 12 °C Min: 4 °C Lluvia: 0%	Max: 18 °C Min: 7 °C Lluvia: 0%
Viento: 15-25 km/hr	Viento: 10-20 km/hr	Viento: 10-20 km/hr

Ensenada, B. C.

Temperatura mínima de 11°C a 13°C (51-54 °F) y temperatura máxima de 24 °C a 26°C (75-78 °F). Temperaturas agradables con recuperación de las diurnas. Cielo mayormente despejado y viento variable del noreste (10-20 km/hr).

M	M	J
		
Max: 26 °C Min: 12°C Lluvia: 0%	Max: 24 °C Min: 13 °C Lluvia: 0%	Max: 25 °C Min: 16 °C Lluvia: 0%
Viento: 10-20 km/hr	Viento: 10-20 km/hr	Viento: 5-15 km/hr

- Información meteorológica actual- Mexicali B.C.
(<https://www.weatherlink.com/embeddablePage/show/385843a03b564ab196f239740f159306/wide>)
- Imagen satelital visible
(http://rammb.cira.colostate.edu/ramsd/online/loop.asp?data_folder=goes-west_goes-east/gwvis04&width=640&height=480)



Universidad Autónoma de Baja California

Dr. Daniel Octavio Valdez Delgadillo

Rector

Dr. Edgar Ismael Alarcón Meza

Secretario General

Dra. Gisela Montero Alpírez

Vicerrectora campus Mexicali

Dr. Joaquín Caso Niebla

Oficina de Planeación y Desarrollo Institucional

Dr. Mario Alberto Curiel Álvarez

Director provisional del Instituto de Ingeniería

M.C. Ernesto López Velázquez

Instituto de Ingeniería