



UNIVERSIDAD AUTÓNOMA DE BAJA CALIFORNIA

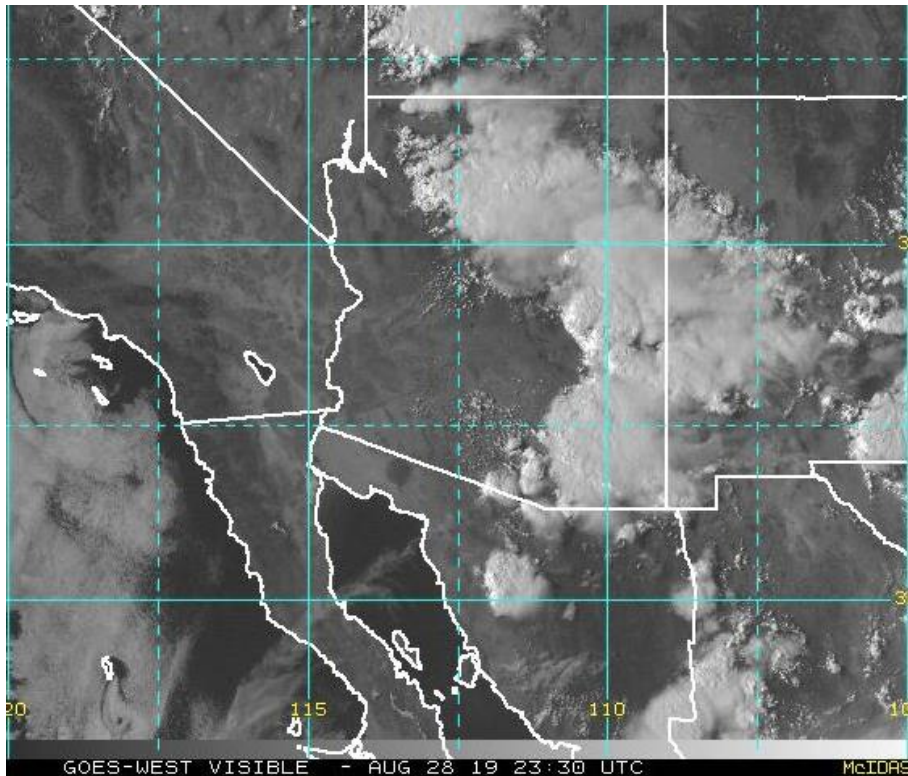
INSTITUTO DE INGENIERÍA

MA-CLIMATOLOGÍA Y METEOROLOGÍA



PRONÓSTICO DEL TIEMPO PARA EL ESTADO DE BAJA CALIFORNIA

Válido al 29 de agosto del 2019






Análisis sinóptico:




La persistencia de un sistema anticiclónico sobre la región de Arizona y Sonora, favorece actualmente en la entidad, flujo del oeste, cielo mayormente despejado con viento moderado del sur y temperaturas cálidas. Se espera que las temperaturas máximas continúen superiores a los 42°C sobre la porción de desiertos.

En las próximas 24 horas, al noreste de Baja California se pronostica cielo mayormente despejado y temperaturas cálidas, mientras que en la porción noroeste, sobre la región montañosa y costera, se esperan temperaturas cálidas durante el día, cielo mayormente despejado y viento moderado del suroeste.

MEXICALI: temperatura mínima de 26°C a 28°C (78-82 °F) y temperatura máxima de 42 °C a 44°C (107-110 °F). Cielo mayormente despejado con viento moderado del sureste (5-15 km/hr).

TECATE: temperatura mínima de 17°C a 19°C (62-66 °F) y máxima de 33°C a 35°C (90-94 °F). Temperaturas cálidas durante el día, cielo mayormente despejado y viento variable del oeste (10-20 km/hr).




Mexicali, B. C.		
J	V	S
		
Max: 43°C Min: 27°C Lluvia: 0%	Max: 42°C Min: 26°C Lluvia: 0%	Max: 45°C Min: 28°C Lluvia: 0%
Viento: 5-15 km/hr	Viento: 5-15 km/hr	Viento: 5-15 km/hr

Tecate, B. C.		
J	V	S
		
Max: 34°C Min: 18°C Lluvia: 0%	Max: 34°C Min: 17°C Lluvia: 0%	Max: 36°C Min: 19°C Lluvia: 0%
Viento: 10-20 km/hr	Viento: 10-20 km/hr	Viento: 10-20 km/hr




TIJUANA: temperatura mínima de 19°C a 21°C (64-67 °F) y máxima de 26 °C a 28°C (78-81 °F). Temperaturas cálidas durante el día con cielo mayormente despejado y viento variable del oeste (5-15 Km/hr).

ENSENADA: temperatura mínima de 19°C a 21°C (64-67 °F) y temperatura máxima de 25 °C a 27°C (77-80 °F). Temperaturas diurnas agradables con cielo mayormente despejado y viento variable del oeste (5-15 km/hr).

Tijuana, B. C.		
J	V	S
		
Max: 27°C Min: 20°C Lluvia: 0%	Max: 27°C Min: 19°C Lluvia: 0%	Max: 27°C Min: 19°C Lluvia: 0%
Viento: 5-15 km/hr	Viento: 5-15 km/hr	Viento: 5-15 km/hr

Ensenada, B. C.		
J	V	S
		
Max: 26°C Min: 20°C Lluvia: 0%	Max: 26°C Min: 20°C Lluvia: 0%	Max: 28°C Min: 20°C Lluvia: 0%
Viento: 5-15 km/hr	Viento: 5-15 km/hr	Viento: 5-15 km/hr

SAN FELIPE: temperatura mínima de 28°C a 30 °C (82-86 °F) y temperatura máxima de 35 °C a 37 °C (95-98 °F). Cielo mayormente despejado con viento del sureste (10-20km/hr).

San Felipe, B. C.		
J	V	S
		
Max: 36°C Min: 30°C Lluvia: 0%	Max: 38°C Min: 30°C Lluvia: 0%	Max: 38°C Min: 29°C Lluvia: 0%
Viento: 10-20 km/hr	Viento: 5-15 km/hr	Viento: 5-15 km/hr

SITIOS WEB DE INTERÉS:

Análisis en superficie (<http://www.wpc.ncep.noaa.gov/sfc/90fbw.jpg>)
 Imágenes de satélite
 (<http://sat.wrh.noaa.gov/satellite/showsat.php?wfo=sgx&area=west&type=vis&size=1>)

Mayor información: Ernesto.lopez16@uabc.edu.mx o al 6865664150 ext. 130
 Elaboró: Ernesto López Velázquez



Universidad Autónoma de Baja California

Dr. Daniel Octavio Valdez Delgadillo

Rector

Dr. Edgar Ismael Alarcón Meza

Secretario General

Dra. Gisela Montero Alpírez

Vicerrectora campus Mexicali

Dr. Joaquín Caso Niebla

Coordinador de Planeación y Desarrollo Institucional

Dr. Mario Alberto Curiel Álvarez

Director provisional del Instituto de Ingeniería

M.C. Ernesto López Velázquez

Instituto de Ingeniería