



UNIVERSIDAD AUTÓNOMA DE BAJA CALIFORNIA

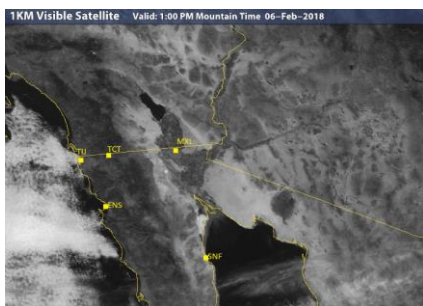


INSTITUTO DE INGENIERÍA

MA-CLIMATOLOGÍA Y METEOROLOGÍA

PRONÓSTICO DEL TIEMPO PARA EL ESTADO DE BAJA CALIFORNIA PARA EL  
**07 DE FEBRERO DEL 2018**

**ANÁLISIS SINÓPTICO:**




La interacción entre el flujo del oeste y un sistema de alta presión sobre la región suroeste de los Estados Unidos, mantiene actualmente condiciones estables en la mayor parte de la entidad; persiste ambiente de baja humedad con cielo mayormente despejado durante el día y temperaturas cálidas. Aunque no se pronostican cambios significativos en las condiciones actuales del tiempo para el resto de la semana, existe la probabilidad de

que el desplazamiento de un sistema de baja presión sobre el oeste de Estados Unidos, favorezca a partir del fin de semana, gradual aumento de nublados y ligera disminución de las temperaturas máximas.

Para mañana, sobre la zona **noreste** de Baja California, en la región de desiertos y valles, se pronostican temperaturas cálidas, noches agradables con cielo mayormente despejado y viento variable del noreste y noroeste. En la zona costera y la región montañosa del **noroeste** de la entidad, se esperan algunos nublados matutinos en la costa, cielo mayormente despejado durante el día, temperaturas cálidas y viento variable del noreste.

## PRONÓSTICO

**MEXICALI:** temperatura mínima de 9°C a 11°C (48-52 °F) y temperatura máxima de 26°C a 28°C (79-82 °F). Cielo mayormente despejado con temperaturas cálidas durante el día y viento moderado del noroeste (5-15 km/hr).

Mexicali, B. C.		
Miércoles	Jueves	Viernes
		
Max: <b>27</b> °C    Min: <b>10</b> °C Lluvia: 0% HR: 25%	Max: <b>29</b> °C    Min: <b>11</b> °C Lluvia: 0% HR: 25%	Max: <b>31</b> °C    Min: <b>11</b> °C Lluvia: 0% HR: 25%
Viento: 5-15 km/hr	Viento: 5-15 km/hr	Viento: 10-20 km/hr

**TECATE:** temperatura mínima de 9°C a 11°C (48-52 °F) y temperatura máxima de 24°C a 26°C (75-78 °F). Cielo mayormente despejado, temperaturas cálidas durante el día y noches frescas. Se espera viento del noreste con algunas rachas fuertes (15-25 km/hr).




Tecate, B. C.		
Miércoles	Jueves	Viernes
		
Max: <b>25</b> °C    Min: <b>10</b> °C Lluvia: 0% HR: 25%	Max: <b>27</b> °C    Min: <b>10</b> °C Lluvia: 0% HR: 25%	Max: <b>26</b> °C    Min: <b>10</b> °C Lluvia: 0% HR: 30%
Viento: 15-25 km/hr	Viento: 10-20 km/hr	Viento: 10-20 km/hr

**TIJUANA:** temperatura mínima de 11 °C a 13 °C (52-55 °F) y temperatura máxima de 26 °C a 28°C (78-82 °F). Cielo mayormente despejado, temperaturas cálidas durante el día y viento moderado del noreste (5-15 km/hr).

Tijuana, B. C.		
Miércoles	Jueves	Viernes
		
Max: <b>26</b> °C    Min: <b>12</b> °C Lluvia: 0% HR: 25%	Max: <b>25</b> °C    Min: <b>10</b> °C Lluvia: 0% HR: 25%	Max: <b>22</b> °C    Min: <b>12</b> °C Lluvia: 0% HR: 35%
Viento: 5-15 km/hr	Viento: 5-15 km/hr	Viento: 5-15 km/hr




**ENSENADA:** temperatura mínima de 11 °C a 13°C (52-55 °F) y temperatura máxima de 21°C a 23°C (75-78 °F). Viento variable del noreste y noroeste (5-15 km/hr) y cielo mayormente despejado.

**Ensenada, B. C.**

Miércoles	Jueves	Viernes
		
Max: <b>22 °C</b> Min: <b>12°C</b> Lluvia: 0% HR: 30%	Max: <b>23 °C</b> Min: <b>13 °C</b> Lluvia: 0% HR: 25%	Max: <b>23 °C</b> Min: <b>12 °C</b> Lluvia: 0% HR: 30%
Viento: 5-15 km/hr	Viento: 10-20 km/hr	Viento: 10-20 km/hr

**SAN FELIPE:** temperatura mínima de 14 a 16 °C (57-61 °F) y temperatura máxima de 25 °C a 27 °C (78-81 °F). Cielo mayormente despejado con viento variable del noreste y noroeste (15-25 km/hr).

**San Felipe, B. C.**

Miércoles	Jueves	Viernes
		
Max: <b>26 °C</b> Min: <b>15 °C</b> Lluvia: 0% HR: 25%	Max: <b>27 °C</b> Min: <b>14 °C</b> Lluvia: 0% HR: 25%	Max: <b>28 °C</b> Min: <b>17 °C</b> Lluvia: 0% HR: 25%
Viento: 15-25 km/hr	Viento: 10-20 km/hr	Viento: 10-20 km/hr

**SITIOS WEB DE INTERÉS:**

Análisis en superficie (<http://www.wpc.ncep.noaa.gov/sfc/90fbw.jpg>)

Centro Nacional de Huracanes (<http://www.nhc.noaa.gov/?epac>)

Imágenes de satélite (<http://sat.wrh.noaa.gov/satellite/showsat.php?wfo=sgx&area=west&type=vis&size=1>)



## **Universidad Autónoma de Baja California**

**Dr. Juan Manuel Ocegueda Hernández**  
**Rector**

**Dr. Alfonso Vega López**  
**Secretario General**

**Dr. Ángel Norzagaray Norzagaray**  
**Vicerrector campus Mexicali**

**M.A.P. Luis Fernando Zamudio Robles**  
**Coordinador de Planeación y Desarrollo Institucional**

**Dra. Gisela Montero Alpírez**  
**Directora del Instituto de Ingeniería**

**Dr. Rafael García Cueto**  
**Instituto de Ingeniería**

**LCA. José Ernesto López Velázquez**  
**Instituto de Ingeniería**