



UNIVERSIDAD AUTÓNOMA DE BAJA CALIFORNIA

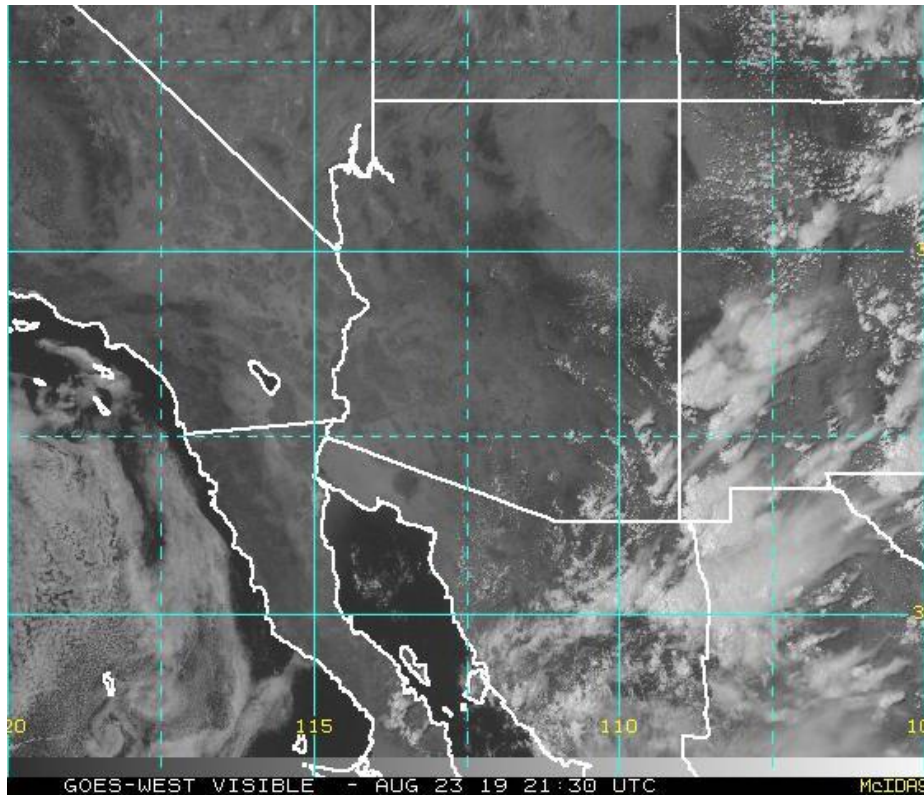
INSTITUTO DE INGENIERÍA

MA-CLIMATOLOGÍA Y METEOROLOGÍA



PRONÓSTICO DEL TIEMPO PARA EL ESTADO DE BAJA CALIFORNIA

Válido al 24 de agosto del 2019






Análisis sinóptico:




La interacción de un sistema de alta presión sobre la región de Arizona, y el flujo del suroeste, mantiene temperaturas cálidas y ambiente húmedo sobre la entidad. Se pronostica que las temperaturas diurnas y el ambiente húmedo persista durante el fin de semana. Mientras tanto, en el Pacífico a unos 600 km al suroeste de la península de BC, se localiza la tormenta tropical IVO, la cual se desplaza lentamente con dirección noroeste en una trayectoria paralela a las costas del noroeste del país. IVO continuará perdiendo fuerza durante el fin de semana y se espera que comience a disiparse a partir del lunes.

Mañana, al noreste del estado sobre la zona de desiertos y valles, se pronostica cielo mayormente despejado y ambiente húmedo. Sobre la porción noroeste en la región montañosa y costera, se prevén temperaturas agradables durante el día y cielo mayormente despejado con viento moderado del sureste.

MEXICALI: temperatura mínima de 26°C a 28°C (78-82 °F) y temperatura máxima de 40 °C a 42°C (104-107 °F). Cielo mayormente despejado con viento moderado del sureste (10-20 km/hr).




TECATE: temperatura mínima de 16°C a 18°C (61-64 °F) y máxima de 32°C a 34°C (89-93 °F). Temperaturas cálidas durante el día, cielo mayormente despejado y viento variable del suroeste (10-20 km/hr).




Mexicali, B. C.		
S	D	L
		
Max: 40°C Min: 27°C Lluvia: 0%	Max: 42°C Min: 27°C Lluvia: 0%	Max: 42°C Min: 26°C Lluvia: 0%
Viento: 10-20 km/hr	Viento: 5-15 km/hr	Viento: 5-15 km/hr

Tecate, B. C.		
S	D	L
		
Max: 33°C Min: 18 °C Lluvia: 0%	Max: 33 °C Min: 17 °C Lluvia: 0%	Max: 32 °C Min: 18 °C Lluvia: 0%
Viento: 10-20 km/hr	Viento: 10-20 km/hr	Viento: 10-20 km/hr




TIJUANA: temperatura mínima de 17°C a 19°C (62-66 °F) y máxima de 25 °C a 27°C (77-80 °F). Temperaturas cálidas durante el día con cielo mayormente despejado y viento variable del oeste (5-15 Km/hr).

ENSENADA: temperatura mínima de 18°C a 20°C (64-68 °F) y temperatura máxima de 25 °C a 27°C (77-81 °F). Temperaturas diurnas agradables con cielo mayormente despejado y viento variable del suroeste (5-15 km/hr).

Tijuana, B. C.		
S	D	L
		
Max: 26°C Min: 19 °C Lluvia: 0%	Max: 28 °C Min: 20°C Lluvia: 0%	Max: 26°C Min: 20°C Lluvia: 0%
Viento: 5-15 km/hr	Viento: 5-15 km/hr	Viento: 5-15 km/hr

Ensenada, B. C.		
S	D	L
		
Max: 26 °C Min: 20°C Lluvia: 0%	Max: 28 °C Min: 22 °C Lluvia: 0%	Max: 27 °C Min: 21 °C Lluvia: 0%
Viento: 5-15 km/hr	Viento: 5-15 km/hr	Viento: 5-15 km/hr

SAN FELIPE: temperatura mínima de 27°C a 29 °C (81-84 °F) y temperatura máxima de 33 °C a 35 °C (90-94 °F). Cielo mayormente despejado con viento del sureste (10-20km/hr).

San Felipe, B. C.		
S	D	L
		
Max: 33 °C Min: 28 °C Lluvia: 0%	Max: 35 °C Min: 28°C Lluvia: 0%	Max: 35 °C Min: 28 °C Lluvia: 0%
Viento: 10-20 km/hr	Viento: 10-20 km/hr	Viento: 10-20 km/hr

SITIOS WEB DE INTERÉS:

Análisis en superficie (<http://www.wpc.ncep.noaa.gov/sfc/90fbw.jpg>)
 Imágenes de satélite
 (<http://sat.wrh.noaa.gov/satellite/showsat.php?wfo=sgx&area=west&type=vis&size=1>)

Mayor información: Ernesto.lopez16@uabc.edu.mx o al 6865664150 ext. 130
 Elaboró: Ernesto López Velázquez



Universidad Autónoma de Baja California

Dr. Daniel Octavio Valdez Delgadillo

Rector

Dr. Edgar Ismael Alarcón Meza

Secretario General

Dra. Gisela Montero Alpírez

Vicerrectora campus Mexicali

Dr. Joaquín Caso Niebla

Coordinador de Planeación y Desarrollo Institucional

Dr. Mario Alberto Curiel Álvarez

Director provisional del Instituto de Ingeniería

M.C. Ernesto López Velázquez

Instituto de Ingeniería