



UNIVERSIDAD AUTÓNOMA DE BAJA CALIFORNIA

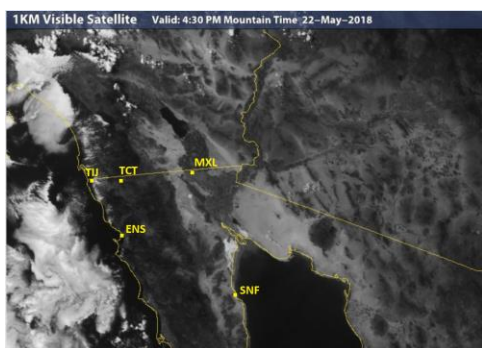


INSTITUTO DE INGENIERÍA

MA-CLIMATOLOGÍA Y METEOROLOGÍA

PRONÓSTICO DEL TIEMPO PARA EL ESTADO DE BAJA CALIFORNIA PARA EL
23 DE MAYO DEL 2018

ANÁLISIS SINÓPTICO:



Actualmente sobre la región de Baja California, persiste el flujo del oeste con nublados parciales en la costa y temperaturas agradables durante el día. Se pronostica que condiciones similares continúen durante el resto de la semana en la mayor parte de la región; también se espera que a partir del fin de semana, el desplazamiento de un ligero sistema de baja presión, genere condiciones de viento del oeste, nublados parciales y temperaturas frescas.

En las próximas 24 horas, al **noreste** de Baja California sobre la región de desiertos y valles, se prevén temperaturas cálidas, cielo mayormente despejado y viento variable del este. En la zona costera y la región montañosa del **noroeste** del estado, se esperan nublados matutinos en la costa, viento moderado del oeste y temperaturas agradables.

PRONÓSTICO




MEXICALI: temperatura mínima de 18°C a 20°C (63-66 °F) y temperatura máxima de 33°C a 35°C (93-96 °F). Temperaturas cálidas durante el día, cielo mayormente despejado y viento del este (10-20 km/hr).

Mexicali, B. C.		
Miércoles	Jueves	Viernes
		
Max: 34°C Min: 19°C Lluvia: 0% HR: 30%	Max: 36°C Min: 19°C Lluvia: 0% HR: 35%	Max: 35°C Min: 18°C Lluvia: 0% HR: 30%
Viento: 10-20 km/hr	Viento: 10-20 km/hr	Viento: 15-25 km/hr

TECATE: temperatura mínima de 9°C a 11°C (46-50 °F) y temperatura máxima de 21°C a 23°C (68-72 °F). Temperaturas agradables, cielo mayormente despejado y viento moderado del oeste (10-20 km/hr).

Tecate, B. C.		
Miércoles	Jueves	Viernes
		
Max: 22°C Min: 10°C Lluvia: 0% HR: 50%	Max: 22°C Min: 10°C Lluvia: 0% HR: 50%	Max: 21°C Min: 9°C Lluvia: 0% HR: 50%
Viento: 10-20 km/hr	Viento: 10-20 km/hr	Viento: 15-25 km/hr

TIJUANA: temperatura mínima de 12°C a 14°C (53-56 °F) y temperatura máxima de 16°C a 18°C (62-64 °F). Cielo mayormente despejado durante el día, nublados matutinos y temperaturas agradables con viento moderado del oeste (10-20 km/hr).

Tijuana, B. C.		
Miércoles	Jueves	Viernes
		
Max: 17°C Min: 13°C Lluvia: 0% HR: 70%	Max: 17°C Min: 13°C Lluvia: 0% HR: 70%	Max: 18°C Min: 13°C Lluvia: 0% HR: 70%
Viento: 10-20 km/hr	Viento: 10-20 km/hr	Viento: 15-25 km/hr

ENSENADA: temperatura mínima de 13°C a 15°C (54-58 °F) y temperatura máxima de 19°C a 21°C (66-69 °F). Viento moderado del oeste (10-20 km/hr) con cielo mayormente despejado y temperaturas frescas.

Ensenada, B. C.		
Miércoles	Jueves	Viernes
		
Max: 20 °C Min: 14°C Lluvia: 0% HR: 60%	Max: 20 °C Min: 15 °C Lluvia: 0% HR: 60%	Max: 22 °C Min: 15 °C Lluvia: 0% HR: 50%
Viento: 10-20 km/hr	Viento: 10-20 km/hr	Viento: 15-25 km/hr

SAN FELIPE: temperatura mínima de 20 °C a 22 °C (68-71 °F) y temperatura máxima de 27 °C a 29°C (82-86 °F). Temperaturas agradables, cielo mayormente despejado y viento variable del oeste (10-20 km/hr).

San Felipe, B. C.		
Miércoles	Jueves	Viernes
		
Max: 28 °C Min: 21 °C Lluvia: 0% HR: 50%	Max: 29 °C Min: 22 °C Lluvia: 0% HR: 50%	Max: 30 °C Min: 21 °C Lluvia: 0% HR: 50%
Viento: 10-20 km/hr	Viento: 10-20 km/hr	Viento: 10-20 km/hr

SITIOS WEB DE INTERÉS:

Análisis en superficie (<http://www.wpc.ncep.noaa.gov/sfc/90fbw.jpg>)

Centro Nacional de Huracanes (<http://www.nhc.noaa.gov/?epac>)

Imágenes de satélite (<http://sat.wrh.noaa.gov/satellite/showsat.php?wfo=sgx&area=west&type=vis&size=1>)



Universidad Autónoma de Baja California

Dr. Juan Manuel Ocegueda Hernández
Rector

Dr. Alfonso Vega López
Secretario General

Dr. Ángel Norzagaray Norzagaray
Vicerrector campus Mexicali

M.A.P. Luis Fernando Zamudio Robles
Coordinador de Planeación y Desarrollo Institucional

Dra. Gisela Montero Alpírez
Directora del Instituto de Ingeniería

Dr. Rafael García Cueto
Instituto de Ingeniería

LCA. José Ernesto López Velázquez
Instituto de Ingeniería