



UNIVERSIDAD AUTÓNOMA DE BAJA CALIFORNIA

INSTITUTO DE INGENIERÍA


MA-CLIMATOLOGÍA Y METEOROLOGÍA



INSTITUTO DE INGENIERÍA
Universidad Autónoma de Baja California
EXCELENCIA E INNOVACIÓN EN INGENIERÍA

PRONÓSTICO DEL TIEMPO PARA EL ESTADO DE BAJA CALIFORNIA

Válido al 07 de febrero del 2020



NOAA/NESDIS/STAR GOES-West ABI GEOCOLOR




Descripción sinóptica:

El fortalecimiento de un sistema de alta presión que se extiende al suroeste de los Estados Unidos, favorece actualmente en la región de Baja California, condiciones de baja humedad, temperaturas agradables, ligeros nublados parciales y viento moderado del norte. Por esto, se prevé que las temperaturas diurnas tengan una gradual recuperación hacia el fin de semana, sin embargo, a partir del domingo, el desplazamiento de un nuevo sistema frontal propiciará cambios en las condiciones de tiempo.

Para mañana en la zona de valles y desiertos al noreste del estado, se prevén condiciones estables, cielo mayormente despejado, temperaturas frescas, ambiente de baja humedad y viento variable del norte; en la zona noroeste, sobre la región montañosa y costera, se espera cielo mayormente despejado, temperaturas frescas y viento moderado del noroeste.




Mexicali, B. C.

Temperatura mínima de 6°C a 8°C (42-45 °F) y temperatura máxima de 22 °C a 24°C (71-75 °F). Mayormente despejado, recuperación de las temperaturas diurnas, noches frías y viento del noreste (5-15 km/hr).

V	S	D
		
Max: 24°C Min: 7°C Lluvia: 0%	Max: 27°C Min: 8°C Lluvia: 0%	Max: 22°C Min: 9°C Lluvia: 0%
Viento: 5-15 km/hr	Viento: 5-15 km/hr	Viento: 5-15 km/hr

Tijuana, B. C.

Temperatura mínima de 7°C a 9°C (44-48 °F) y máxima de 18 °C a 20°C (64-68 °F). Temperaturas muy frescas, cielo mayormente despejado y viento variable del noroeste (10-20 Km/hr).

V	S	D
		
Max: 19°C Min: 8°C Lluvia: 0%	Max: 20°C Min: 11°C Lluvia: 0%	Max: 15°C Min: 8°C Lluvia: 20%
Viento: 10-20 km/hr	Viento: 10-20 km/hr	Viento: 15-25 km/hr




San Felipe, B. C.

Temperatura mínima de 12°C a 14 °C (53-57 °F) y temperatura máxima de 19 °C a 21 °C (66-69 °F). Cielo mayormente despejado y viento variable del norte (5-15 km/hr).

V	S	D
		
Max: 20°C Min: 13°C Lluvia: 0%	Max: 22°C Min: 14°C Lluvia: 0%	Max: 21°C Min: 11°C Lluvia: 0%
Viento: 5-15 km/hr	Viento: 10-20 km/hr	Viento: 10-20 km/hr



Tecate, B. C.

Temperatura mínima de 4°C a 6°C (39-43 °F) y máxima de 16°C a 18°C (61-64 °F). Temperaturas frescas con cielo mayormente despejado y viento del noreste (5-15 km/hr).

V	S	D
		
Max: 17°C Min: 5°C Lluvia: 0%	Max: 19°C Min: 5°C Lluvia: 0%	Max: 13°C Min: 2°C Lluvia: 15%
Viento: 5-15 km/hr	Viento: 10-20 km/hr	Viento: 10-20 km/hr

Ensenada, B. C.

Temperatura mínima de 9°C a 11°C (48-52 °F) y temperatura máxima de 18 °C a 20°C (64-68 °F). Temperaturas agradables con cielo mayormente despejado y viento variable del oeste (5-15 km/hr).

V	S	D
		
Max: 20°C Min: 11°C Lluvia: 0%	Max: 19°C Min: 11°C Lluvia: 0%	Max: 16°C Min: 10°C Lluvia: 20%
Viento: 5-15 km/hr	Viento: 5-15 km/hr	Viento: 10-20 km/hr

LINKS DE INTERÉS:

▪ Información meteorológica actual- Mexicali B.C.
(<https://www.weatherlink.com/embeddablePage/show/385843a03b564ab196f239740f159306/wide>)

▪ Imagen satelital visible
(http://rammb.cira.colostate.edu/ramsdgis/online/loop.asp?data_folder=goes-west_goes-east/gwvis04&width=640&height=480)



Universidad Autónoma de Baja California

Dr. Daniel Octavio Valdez Delgadillo

Rector

Dr. Edgar Ismael Alarcón Meza

Secretario General

Dra. Gisela Montero Alpírez

Vicerrectora campus Mexicali

Dr. Joaquín Caso Niebla

Oficina de Planeación y Desarrollo Institucional

Dr. Mario Alberto Curiel Álvarez

Director provisional del Instituto de Ingeniería

M.C. Ernesto López Velázquez

Instituto de Ingeniería