



UNIVERSIDAD AUTÓNOMA DE BAJA CALIFORNIA

INSTITUTO DE INGENIERÍA


MA-CLIMATOLOGÍA Y METEOROLOGÍA



PRONÓSTICO DEL TIEMPO PARA EL ESTADO DE BAJA CALIFORNIA

Válido al 12 de marzo del 2019

GOES-16 Channel 2 (visible) / Channel 7 (shortwave IR) [Day/Night] at 22:20Z Mar 11






Análisis sinóptico:




Actualmente el desplazamiento del frente frío N°44 sobre la región de Baja California, favorece condiciones de nublados y precipitación ligera en la mayor parte de la entidad. Durante las próximas 24 horas, persistirán dichas condiciones, y se prevé que a partir del próximo miércoles disminuyan gradualmente para mantener un ambiente fresco y de baja humedad durante el resto de la semana.

Para mañana (martes), sobre la región de desiertos y valles, se esperan algunos nublados parciales, temperaturas frescas, viento del oeste con rachas moderadas y ligero potencial de lluvias aisladas; en la zona costera y la región montañosa al noroeste del estado, se pronostican nublados parciales con potencial de lluvias ligeras por la mañana, temperaturas frescas durante el día y viento moderado del oeste con algunas rachas.

MEXICALI: temperatura mínima de 9°C a 11°C (48-52 °F) y temperatura máxima de 20°C a 22°C (68-71 °F). Nublados parciales, temperaturas frescas y viento variable del oeste (10-20 km/hr) con ligero potencial de lluvias.




TECATE: temperatura mínima de 6°C a 8°C (42-46 °F) y máxima de 14°C a 16°C (57-61 °F). Temperaturas frescas, nublados con potencial de lluvias ligeras y viento del oeste (15-25 km/hr).




Mexicali, B. C.		
M	M	J
		
Max: 21°C Min: 10°C Lluvia: 20%	Max: 22°C Min: 8°C Lluvia: 0%	Max: 21°C Min: 8°C Lluvia: 0%
Viento: 10-20 km/hr	Viento: 15-25 km/hr	Viento: 10-20 km/hr

Tecate, B. C.		
M	M	J
		
Max: 15°C Min: 7°C Lluvia: 20%	Max: 17°C Min: 7°C Lluvia: 0%	Max: 18°C Min: 7°C Lluvia: 0%
Viento: 15-25 km/hr	Viento: 10-20 km/hr	Viento: 15-25 km/hr




TIJUANA: temperatura mínima de 10°C a 12°C (50-53 °F) y temperatura máxima de 17°C a 19°C (62-66 °F). Temperaturas frescas, nublados con viento fresco del oeste (10-20 Km/hr) y ligero potencial de lluvias.

ENSENADA: temperatura mínima de 10°C a 12°C (50-53 °F) y temperatura máxima de 17°C a 19°C (62-66 °F). Nublados parciales y ligero potencial de lluvias. Viento variable del oeste (10-20 km/hr).

Tijuana, B. C.		
M	M	J
		
Max: 18°C Min: 12°C Lluvia: 20%	Max: 18°C Min: 10°C Lluvia: 0%	Max: 21°C Min: 9°C Lluvia: 0%
Viento: 10-20 km/hr	Viento: 5-15 km/hr	Viento: 10-20 km/hr

Ensenada, B. C.		
M	M	J
		
Max: 18°C Min: 11°C Lluvia: 20%	Max: 17°C Min: 10°C Lluvia: 0%	Max: 20°C Min: 9°C Lluvia: 0%
Viento: 10-20 km/hr	Viento: 5-15 km/hr	Viento: 5-15 km/hr

SAN FELIPE: temperatura mínima de 10°C a 12°C (50-53 °F) y temperatura máxima de 18°C a 20°C (64-68 °F). Nublados parciales con viento variable del oeste (10-20 km/hr) y temperaturas frescas durante el día.

San Felipe, B. C.		
M	M	J
		
Max: 19°C Min: 11°C Lluvia: 15%	Max: 20°C Min: 11°C Lluvia: 0%	Max: 20°C Min: 11°C Lluvia: 0%
Viento: 10-20 km/hr	Viento: 10-20 km/hr	Viento: 10-20 km/hr

SITIOS WEB DE INTERÉS:

Análisis en superficie (<http://www.wpc.ncep.noaa.gov/sfc/90fbw.jpg>)
 Imágenes de satélite
 (<http://sat.wrh.noaa.gov/satellite/showsat.php?wfo=sgx&area=west&type=vis&size=1>)

Mayor información: Ernesto.lopez16@uabc.edu.mx o al 6865664150 ext. 130
 Elaboró: Ernesto López Velázquez



Universidad Autónoma de Baja California

Dr. Daniel Octavio Valdez Delgadillo

Rector

Dr. Edgar Ismael Alarcón Meza

Secretario General

Dra. Gisela Montero Alpírez

Vicerrectora campus Mexicali

Dr. Joaquín Caso Niebla

Coordinador de Planeación y Desarrollo Institucional

Dr. Mario Alberto Curiel Álvarez

Director provisional del Instituto de Ingeniería

M.C. Ernesto López Velázquez

Instituto de Ingeniería