



UNIVERSIDAD AUTÓNOMA DE BAJA CALIFORNIA

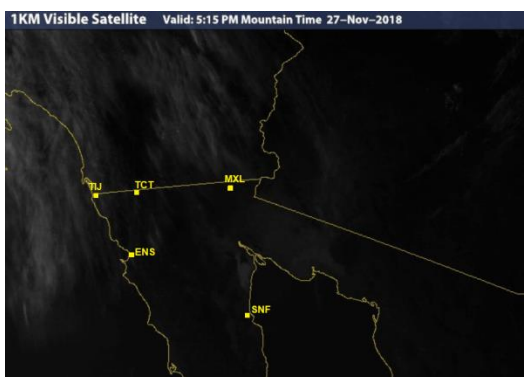


INSTITUTO DE INGENIERÍA

MA-CLIMATOLOGÍA Y METEOROLOGÍA

PRONÓSTICO DEL TIEMPO PARA EL ESTADO DE BAJA CALIFORNIA PARA EL  
**29 DE NOVIEMBRE DEL 2018**

**ANÁLISIS SINÓPTICO:**






Actualmente sobre la región oeste de los Estados Unidos, el desplazamiento de un sistema frontal genera a su paso, cambios graduales en las condiciones del tiempo. Se prevé que a partir de las próximas horas, dicho sistema genere aumento de las velocidades del viento, descenso de las temperaturas máximas, cielo nublado y potencial de lluvias, especialmente sobre la porción noroeste y partes altas de la entidad.

Para las próximas 24 horas, sobre la zona noreste de Baja California en la región de desiertos y valles, se pronostican temperaturas frescas con noches frías y cielo parcialmente nublado. En la zona costera y la región montañosa al noroeste de la entidad, se prevén temperaturas frescas durante el día, noches frías y aumento de nublados con potencial de lluvias.

## PRONÓSTICO




**MEXICALI:** temperatura mínima de 11°C a 13°C (52-55 °F) y temperatura máxima de 23°C a 25°C (73-77 °F). Nublados parciales y viento variable del noroeste (15-25 km/hr). Aumento de las velocidades del viento y temperaturas frescas.

### Mexicali, B. C.

| Jueves  | Viernes   | Sábado  |
|---|---|---|
|  |  |  |
| Max: <b>24 °C</b> Min: <b>12 °C</b><br>Lluvia: 5% HR: 30%                         | Max: <b>23 °C</b> Min: <b>10 °C</b><br>Lluvia: 0% HR: 35%                         | Max: <b>21 °C</b> Min: <b>11 °C</b><br>Lluvia: 0% HR: 35%                           |
| Viento: 15-25 km/hr   | Viento: 10-20 km/hr   | Viento: 10-20 km/hr   |




**TECATE:** temperatura mínima de 8°C a 10°C (47-51 °F) y máxima de 13°C a 15°C (55-59 °F). Temperaturas diurnas frescas con noches frías, aumento de nublados con potencial y viento moderado del noroeste con algunas rachas.

### Tecate, B. C.

| Jueves  | Viernes  | Sábado   |
|---|--|--|
|  |  |  |
| Max: <b>14 °C</b> Min: <b>9 °C</b><br>Lluvia: 55% HR: 75%                           | Max: <b>13 °C</b> Min: <b>8 °C</b><br>Lluvia: 40% HR: 50%                          | Max: <b>12 °C</b> Min: <b>7 °C</b><br>Lluvia: 40% HR: 50%                            |
| Viento: 15-25 km/hr   | Viento: 10-20 km/hr  | Viento: 15-25 km/hr  |




**TIJUANA:** temperatura mínima de 10 °C a 12°C (50-53 °F) y temperatura máxima de 15 °C a 17°C (61-64 °F). Aumento de nublados con potencial de lluvias, viento variable del noroeste (15-25 km/hr) y temperaturas frescas.

### Tijuana, B. C.

| Jueves  | Viernes   | Sábado  |
|---|---|---|
|  |  |  |
| Max: <b>16 °C</b> Min: <b>11 °C</b><br>Lluvia: 50% HR: 75%                          | Max: <b>15 °C</b> Min: <b>11 °C</b><br>Lluvia: 20% HR: 70%                          | Max: <b>15 °C</b> Min: <b>11 °C</b><br>Lluvia: 15% HR: 60%                            |
| Viento: 15-25 km/hr   | Viento: 10-20 km/hr   | Viento: 10-20 km/hr   |




**ENSENADA:** temperatura mínima de 11°C a 13°C (51-55 °F) y temperatura máxima de 17 °C a 19°C (62-66 °F). Viento variable del oeste (10-20 km/hr) con aumento de nublados y potencial de lluvias.

**Ensenada, B. C.**

| Jueves  | Viernes   | Sábado  |
|---|---|---|
|  |  |  |
| Max: <b>18 °C</b> Min: <b>13°C</b><br>Lluvia: 50% HR: 75%                         | Max: <b>18 °C</b> Min: <b>13 °C</b><br>Lluvia: 30% HR: 70%                        | Max: <b>17 °C</b> Min: <b>12 °C</b><br>Lluvia: 15% HR: 60%                          |
| Viento: 5-15 km/hr  | Viento: 5-15 km/hr  | Viento: 10-20 km/hr   |

**SAN FELIPE:** temperatura mínima de 13 °C a 15 °C (55-59 °F) y temperatura máxima de 21 °C a 23 °C (69-73 °F). Cielo parcialmente nublado y viento variable del oeste (5-15 km/hr).

**San Felipe, B. C.**

| Jueves   | Viernes  | Sábado   |
|--|--|--|
|  |  |  |
| Max: <b>22 °C</b> Min: <b>14 °C</b><br>Lluvia: 0% HR: 50%                          | Max: <b>23 °C</b> Min: <b>11°C</b><br>Lluvia: 0% HR: 50%                           | Max: <b>21 °C</b> Min: <b>11 °C</b><br>Lluvia: 0% HR: 50%                            |
| Viento: 5-15 km/hr   | Viento: 5-15 km/hr   | Viento: 5-15 km/hr   |

**SITIOS WEB DE INTERÉS:**

Análisis en superficie (<http://www.wpc.ncep.noaa.gov/sfc/90fbw.jpg>)

Centro Nacional de Huracanes (<http://www.nhc.noaa.gov/?epac>)

Imágenes de satélite (<http://sat.wrh.noaa.gov/satellite/showsat.php?wfo=sgx&area=west&type=vis&size=1>)



## **Universidad Autónoma de Baja California**

**Dr. Juan Manuel Ocegueda Hernández**  
**Rector**

**Dr. Alfonso Vega López**  
**Secretario General**

**Dr. Miguel Ángel Martínez Romero**  
**Vicerrector campus Mexicali**

**M.A.P. Luis Fernando Zamudio Robles**  
**Coordinador de Planeación y Desarrollo Institucional**

**Dra. Gisela Montero Alpírez**  
**Directora del Instituto de Ingeniería**

**Dr. Rafael García Cueto**  
**Instituto de Ingeniería**

**LCA. José Ernesto López Velázquez**  
**Instituto de Ingeniería**