



UNIVERSIDAD AUTÓNOMA DE BAJA CALIFORNIA

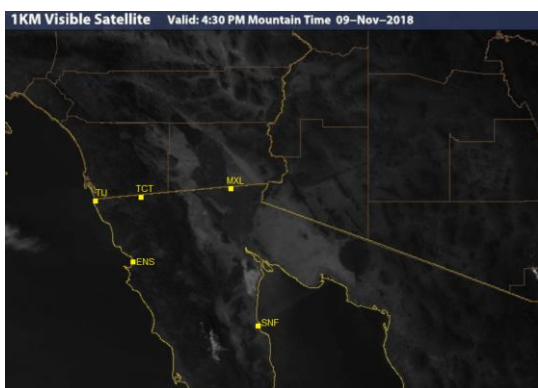


INSTITUTO DE INGENIERÍA

MA-CLIMATOLOGÍA Y METEOROLOGÍA

PRONÓSTICO DEL TIEMPO PARA EL ESTADO DE BAJA CALIFORNIA PARA EL
10 DE NOVIEMBRE DEL 2018

ANÁLISIS SINÓPTICO:






Persiste sobre la región suroeste de los Estados Unidos, gradual fortalecimiento de un sistema de alta presión cercano al sur de California, el cual favorece flujo del noreste y ligeras condiciones de Santa Ana. Se pronostica que durante el fin de semana, exista poco cambio en las condiciones actuales, se prevé cielo despejado, ambiente de baja humedad y algunas rachas fuertes del noreste a partir del domingo.




Durante el fin de semana sobre la zona noreste de la entidad en la región de desiertos y valles, se espera ligera disminución de las temperaturas máximas, noches frescas, cielo despejado con viento variable del noreste y algunas rachas moderadas. En la zona costera y la región montañosa del noroeste de la entidad, se prevén temperaturas frescas, noches frías, cielo despejado y viento del noreste con algunas rachas.

PRONÓSTICO

MEXICALI: temperatura mínima de 8°C a 10°C (46-50 °F) y temperatura máxima de 25°C a 27°C (77-80 °F). Cielo mayormente despejado y viento variable del noreste (10-20 km/hr) con algunas rachas.

Mexicali, B. C.		
Sábado	Domingo	Lunes
		
Max: 27 °C Min: 9°C Lluvia: 0% HR: 20%	Max: 26°C Min: 9°C Lluvia: 0% HR: 20%	Max: 23°C Min: 7°C Lluvia: 0% HR: 20%
Viento: 5-15 km/hr	Viento: 10-20 km/hr	Viento: 10-20 km/hr

TECATE: temperatura mínima de 6°C a 8°C (42-46 °F) y máxima de 24°C a 26°C (75-78 °F). Temperaturas frescas, cielo despejado y viento del noreste con algunas rachas fuertes.




Tecate, B. C.		
Sábado	Domingo	Lunes
		
Max: 25°C Min: 7 °C Lluvia: 0% HR: 20%	Max: 22 °C Min: 10 °C Lluvia: 0% HR: 20%	Max: 21 °C Min: 10 °C Lluvia: 0% HR: 20%
Viento: 5-15 km/hr	Viento: 15-25 km/hr	Viento: 15-25 km/hr

TIJUANA: temperatura mínima de 8 °C a 10°C (46-50 °F) y temperatura máxima de 22 °C a 24°C (71-75 °F). Cielo despejado con viento variable del noreste y noroeste (10-20 km/hr).

Tijuana, B. C.		
Sábado	Domingo	Lunes
		
Max: 23 °C Min: 9 °C Lluvia: 0% HR: 25%	Max: 23 °C Min: 11°C Lluvia: 0% HR: 25%	Max: 23°C Min: 12°C Lluvia: 0% HR: 25%
Viento: 10-20 km/hr	Viento: 10-20 km/hr	Viento: 10-20 km/hr




ENSENADA: temperatura mínima de 10°C a 12°C (50-53 °F) y temperatura máxima de 22 °C a 24°C (71-75 °F). Viento variable del noreste (10-20 km/hr) con cielo mayormente despejado.

Ensenada, B. C.

Sábado	Domingo	Lunes
		
Max: 23 °C Min: 11 °C Lluvia: 0% HR: 30%	Max: 24 °C Min: 13 °C Lluvia: 0% HR: 30%	Max: 24 °C Min: 14 °C Lluvia: 0% HR: 25%
Viento: 10-20 km/hr	Viento: 10-20 km/hr	Viento: 10-20 km/hr

SAN FELIPE: temperatura mínima de 14 °C a 16 °C (57-61 °F) y temperatura máxima de 23 °C a 25 °C (74-77 °F). Cielo mayormente despejado y viento variable del noroeste y noreste (10-20 km/hr) con algunas rachas.

San Felipe, B. C.

Sábado	Domingo	Lunes
		
Max: 25 °C Min: 15 °C Lluvia: 0% HR: 25%	Max: 25 °C Min: 14 °C Lluvia: 0% HR: 25%	Max: 22 °C Min: 14 °C Lluvia: 0% HR: 25%
Viento: 10-20 km/hr	Viento: 10-20 km/hr	Viento: 10-20 km/hr

SITIOS WEB DE INTERÉS:

Análisis en superficie (<http://www.wpc.ncep.noaa.gov/sfc/90fbw.jpg>)

Centro Nacional de Huracanes (<http://www.nhc.noaa.gov/?epac>)

Imágenes de satélite (<http://sat.wrh.noaa.gov/satellite/showsat.php?wfo=sgx&area=west&type=vis&size=1>)



Universidad Autónoma de Baja California

Dr. Juan Manuel Ocegueda Hernández
Rector

Dr. Alfonso Vega López
Secretario General

Dr. Miguel Ángel Martínez Romero
Vicerrector campus Mexicali

M.A.P. Luis Fernando Zamudio Robles
Coordinador de Planeación y Desarrollo Institucional

Dra. Gisela Montero Alpírez
Directora del Instituto de Ingeniería

Dr. Rafael García Cueto
Instituto de Ingeniería

LCA. José Ernesto López Velázquez
Instituto de Ingeniería