



UNIVERSIDAD AUTÓNOMA DE BAJA CALIFORNIA

INSTITUTO DE INGENIERÍA

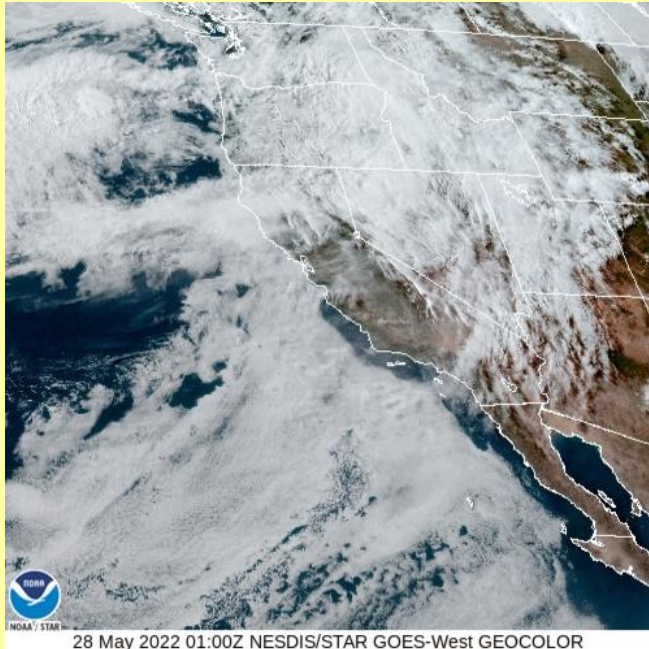
MA-CLIMATOLOGÍA Y METEOROLOGÍA



INSTITUTO DE INGENIERÍA
Universidad Autónoma de Baja California
EXCELENCIA E INNOVACIÓN EN INGENIERÍA

PRONÓSTICO DEL TIEMPO PARA EL ESTADO DE BAJA CALIFORNIA

27 de mayo del 2022



Descripción sinóptica:

El desplazamiento de un ligero sistema frontal sobre el suroeste de los Estados Unidos, favorecerá a partir de esta noche y durante el fin de semana, un aumento de los nublados, disminución de las temperaturas máximas y algunas rachas frescas de viento de dirección oeste. La porción noroeste de la entidad, mantendrá temperaturas frescas con cielos nublados y bajo potencial de lluvias, mientras que el noreste del estado, sobre la porción de desiertos y valles, experimentará una ligera disminución de las temperaturas máximas.


El pronóstico en Baja California para el fin de semana, prevé temperaturas agradables con rachas frescas de viento, bajo potencial de lluvias, cielos parcialmente nublados en la costa y despejados en la zona de desiertos. El pronóstico extendido indica que a partir de inicios de la próxima semana se presentará una gradual recuperación de las temperaturas máximas.

28 May 2022 01:00Z NESDIS/STAR GOES-West GEOCOLOR

Animación

Pronóstico extendido

Mexicali Tijuana Tecate Ensenada San Felipe

*Para cambiar las unidades del pronóstico extendido, presione  en la esquina superior derecha del sitio web.

Las condiciones meteorológicas actuales, aquí:

GLOSARIO

Alta presión: conocida también como anticiclón, genera comúnmente cielos despejados, áreas con poco viento, condiciones propensas a la contaminación atmosférica y ausencia de nubes y tormentas.

En algunos caso cerca del mar o en áreas húmedas especialmente en invierno, determinan nieblas o neblinas en las horas de mayor enfriamiento.

Una alta presión atmosférica o anticiclón es lo opuesto al ciclón o baja presión atmosférica.



Más información o sugerencias: difusionpronostico.ii@uabc.edu.mx

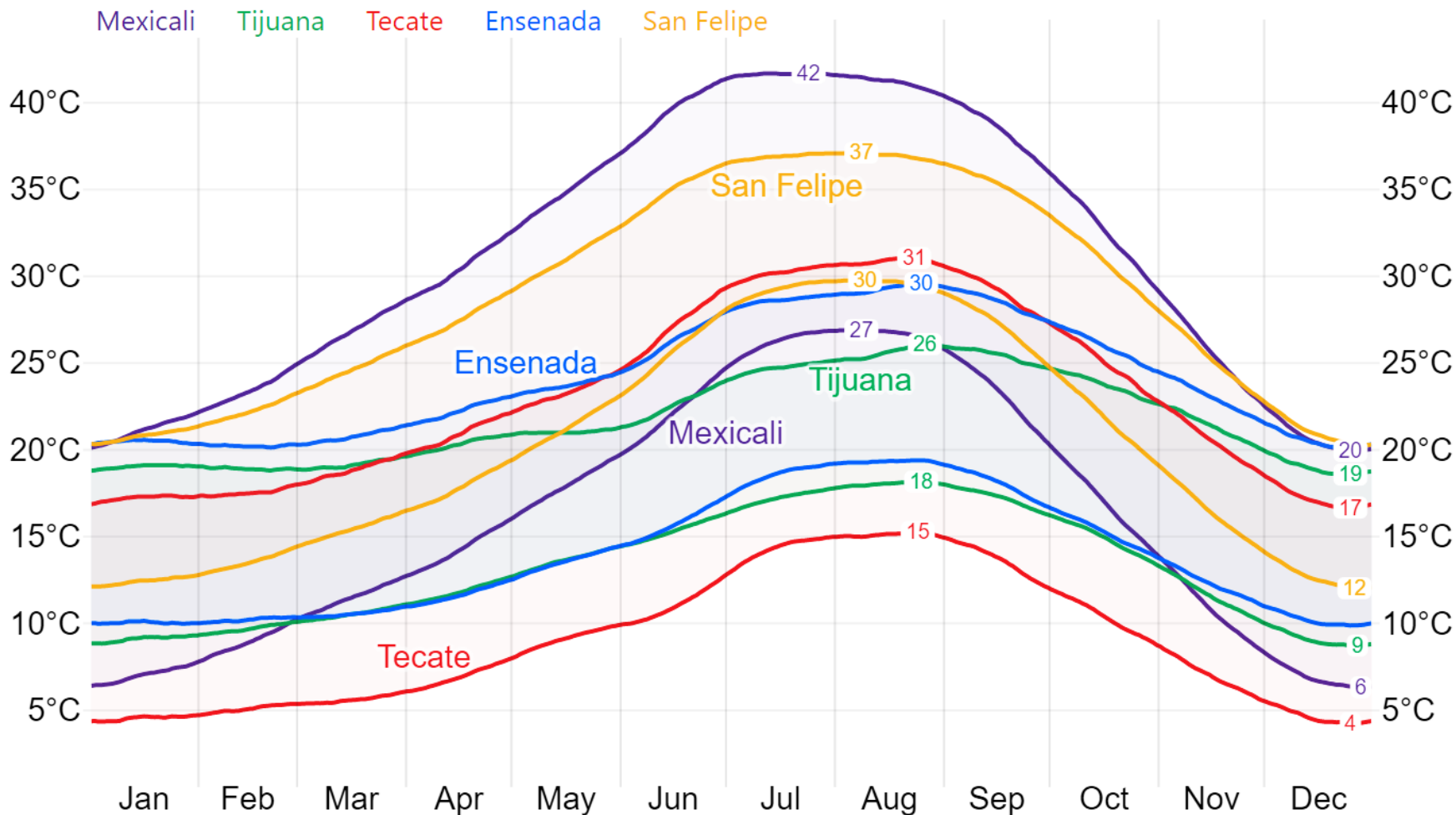
<http://institutodeingenieria.uabc.mx/index.php/pronostico-del-tiempo>



INSTITUTO DE INGENIERÍA
Universidad Autónoma de Baja California
EXCELENCIA E INNOVACIÓN EN INGENIERÍA



Promedios diarios de Tmax y Tmin



Este gráfico fue elaborado mediante la herramienta comparativa gratuita del sitio www.weatherspark.com. Los datos provienen de la base "MERRA-5" y muestran un promedio de simulaciones históricas de datos climáticos de 1980 a la fecha.

****Aclaración:** Esta es una herramienta de visualización climática para fines educativos, la información provista por el sitio web gratuito no asegura la precisión de los datos; las series de datos son obtenidas de las salidas de modelos y podrían cometer errores; la resolución espacial (50 km) no permite la observación de microclimas; es conocido que pueden existir dificultades en la representación de datos cercanos a zonas costeras y relieves complejos.



Universidad Autónoma de Baja California

Dr. Daniel Octavio Valdez Delgadillo
Rector

Dr. Luis Enrique Palafox Maestre
Secretario General

Dra. Gisela Montero Alpírez
Vicerrectora campus Mexicali

Dr. Joaquín Caso Niebla
Oficina de Planeación y Desarrollo Institucional

Dr. Mario Alberto Curiel Álvarez
Director del Instituto de Ingeniería

M.C. Ernesto López Velázquez
Instituto de Ingeniería