



UNIVERSIDAD AUTÓNOMA DE BAJA CALIFORNIA

INSTITUTO DE INGENIERÍA


MA-CLIMATOLOGÍA Y METEOROLOGÍA



PRONÓSTICO DEL TIEMPO PARA EL ESTADO DE BAJA CALIFORNIA

Válido al 13 de junio del 2019

GOES-16 Channel 2 (visible) / Channel 7 (shortwave IR) [Day/Night] at 23:15Z Jun 12,









Análisis sinóptico:

Continúa sobre la región de Baja California, la influencia de un sistema de alta presión que en interacción con el flujo del oeste, mantiene ligeros nublados costeros al noroeste de la entidad, y temperaturas muy cálidas sobre la zona de desiertos. Se pronostica que durante las próximas 24 horas, la intensidad de dicho sistema disminuirá gradualmente y favorecerá un ligero descenso de las temperaturas máximas. Debido a esto, mañana en la región de desiertos y valles, se espera cielo mayormente despejado con temperaturas cálidas y viento moderado del oeste. En la zona costera y la región montañosa al noroeste de Baja California, se pronostican nublados parciales en la costa, temperaturas agradables y viento moderado del oeste.

MEXICALI: temperatura mínima de 20°C a 22°C (68-71 °F) y temperatura máxima de 41°C a 43°C (105-109 °F). Cielo mayormente despejado, temperaturas cálidas durante el día y viento variable del oeste con algunas rachas (10-20 km/hr).


TECATE: temperatura mínima de 10°C a 12°C (50-53 °F) y máxima de 27°C a 29°C (81-84 °F). Temperaturas cálidas durante el día, cielo mayormente despejado y viento variable del oeste (15-25 km/hr).




Mexicali, B. C.		
J	V	S
		
Max: 42°C Min: 21°C Lluvia: 0%	Max: 41°C Min: 20°C Lluvia: 0%	Max: 42°C Min: 21°C Lluvia: 0%
Viento: 15-25 km/hr	Viento: 15-25 km/hr	Viento: 10-20 km/hr

Tecate, B. C.		
J	V	S
		
Max: 28°C Min: 11°C Lluvia: 0%	Max: 26°C Min: 11°C Lluvia: 0%	Max: 28°C Min: 12°C Lluvia: 0%
Viento: 15-25 km/hr	Viento: 15-25 km/hr	Viento: 10-20 km/hr




TIJUANA: temperatura mínima de 12°C a 14°C (53-57 °F) y temperatura máxima de 21°C a 23°C (69-72 °F). Temperaturas agradables, nublados costeros y viento variable del oeste (5-15 Km/hr).

ENSENADA: temperatura mínima de 14°C a 16°C (57-61 °F) y temperatura máxima de 22°C a 24°C (70-73 °F). Temperaturas diurnas agradables, nublados parciales en la costa y viento variable del oeste (5-15 km/hr).

Tijuana, B. C.		
J	V	S
		
Max: 22°C Min: 14°C Lluvia: 0%	Max: 20°C Min: 14°C Lluvia: 0%	Max: 20°C Min: 15°C Lluvia: 0%
Viento: 5-15 km/hr	Viento: 5-15 km/hr	Viento: 5-15 km/hr

Ensenada, B. C.		
J	V	S
		
Max: 23°C Min: 15°C Lluvia: 0%	Max: 22°C Min: 15°C Lluvia: 0%	Max: 22°C Min: 16°C Lluvia: 0%
Viento: 5-15 km/hr	Viento: 5-15 km/hr	Viento: 5-15 km/hr

SAN FELIPE: temperatura mínima de 23°C a 25°C (73-76 °F) y temperatura máxima de 35°C a 37°C (95-98 °F). Nublados parciales con viento del suroeste (5-15 km/hr) y temperaturas cálidas.

San Felipe, B. C.		
J	V	S
		
Max: 36°C Min: 24°C Lluvia: 0%	Max: 35°C Min: 24°C Lluvia: 0%	Max: 33°C Min: 24°C Lluvia: 0%
Viento: 5-15 km/hr	Viento: 5-15 km/hr	Viento: 10-20 km/hr

SITIOS WEB DE INTERÉS:

Análisis en superficie (<http://www.wpc.ncep.noaa.gov/sfc/90fbw.jpg>)
 Imágenes de satélite
 (<http://sat.wrh.noaa.gov/satellite/showsat.php?wfo=sgx&area=west&type=vis&size=1>)

Mayor información: Ernesto.lopez16@uabc.edu.mx o al 6865664150 ext. 130
 Elaboró: Ernesto López Velázquez



Universidad Autónoma de Baja California

Dr. Daniel Octavio Valdez Delgadillo

Rector

Dr. Edgar Ismael Alarcón Meza

Secretario General

Dra. Gisela Montero Alpírez

Vicerrectora campus Mexicali

Dr. Joaquín Caso Niebla

Coordinador de Planeación y Desarrollo Institucional

Dr. Mario Alberto Curiel Álvarez

Director provisional del Instituto de Ingeniería

M.C. Ernesto López Velázquez

Instituto de Ingeniería