



UNIVERSIDAD AUTÓNOMA DE BAJA CALIFORNIA

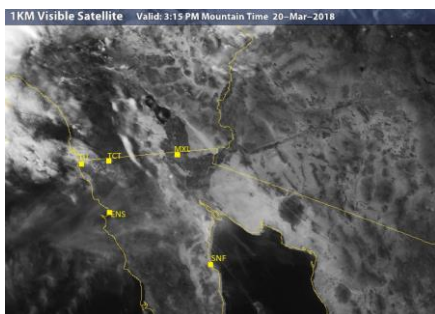


INSTITUTO DE INGENIERÍA

MA-CLIMATOLOGÍA Y METEOROLOGÍA

PRONÓSTICO DEL TIEMPO PARA EL ESTADO DE BAJA CALIFORNIA PARA EL
21 DE MARZO DEL 2018

ANÁLISIS SINÓPTICO:



Persiste sobre la región noroeste del país, flujo del oeste y condiciones relativamente estables. La influencia de un sistema de alta presión en superficie, cercano a la región, favorece viento de dirección noroeste y noreste, cielo mayormente despejado, temperaturas cálidas y ambiente de baja humedad. Sin embargo, se espera que debido a la influencia de un sistema de baja presión al suroeste de los Estados Unidos, el potencial de

lluvias y nublados aumente a partir del próximo jueves.


Durante mañana (miércoles), sobre la zona **noreste** de Baja California en la región de desiertos y valles, se prevé tiempo estable con temperaturas cálidas, cielo mayormente despejado y viento del noroeste. En la zona costera y la región montañosa del **noroeste** del estado, se esperan algunos nublados parciales, temperaturas agradables y viento moderado del noroeste; se pronostica aumento del potencial de lluvias a partir del jueves.

PRONÓSTICO

MEXICALI: temperatura mínima de 16°C a 18°C (61-64 °F) y temperatura máxima de 30°C a 32°C (86-89 °F). Nublados parciales con temperaturas cálidas y viento del noroeste (5-15 km/hr).

Mexicali, B. C.		
Miércoles	Jueves	Viernes
		
Max: 32 °C Min: 17 °C Lluvia: 0% HR: 20%	Max: 29 °C Min: 15 °C Lluvia: 0% HR: 25%	Max: 29 °C Min: 13 °C Lluvia: 0% HR: 25%
Viento: 5-15 km/hr	Viento: 15-25 km/hr	Viento: 10-20 km/hr

TECATE: temperatura mínima de 11°C a 13°C (52-55 °F) y temperatura máxima de 24°C a 26°C (75-78 °F). Temperaturas agradables con nublados parciales y viento del noroeste (5-15 km/hr).




Tecate, B. C.		
Miércoles	Jueves	Viernes
		
Max: 25 °C Min: 12 °C Lluvia: 0% HR: 35%	Max: 19 °C Min: 10 °C Lluvia: 25% HR: 65%	Max: 19 °C Min: 7 °C Lluvia: 15% HR: 70%
Viento: 5-15 km/hr	Viento: 10-20 km/hr	Viento: 10-20 km/hr

TIJUANA: temperatura mínima de 14 °C a 16°C (57-61 °F) y temperatura máxima de 23 °C a 25°C (73-77 °F). Nublados parciales, temperaturas agradables y viento variable del noroeste (5-15 km/hr).

Tijuana, B. C.		
Miércoles	Jueves	Viernes
		
Max: 24 °C Min: 15 °C Lluvia: 0% HR: 40%	Max: 20 °C Min: 13 °C Lluvia: 20% HR: 60%	Max: 17 °C Min: 11 °C Lluvia: 15% HR: 70%
Viento: 5-15 km/hr	Viento: 5-15 km/hr	Viento: 10-20 km/hr




ENSENADA: temperatura mínima de 15°C a 17°C (59-62 °F) y temperatura máxima de 23°C a 25°C (73-77 °F). Viento variable del noroeste (5-15 km/hr) y nublados parciales.

Ensenada, B. C.

Miércoles	Jueves	Viernes
		
Max: 23 °C Min: 16 °C Lluvia: 0% HR: 45%	Max: 22 °C Min: 14 °C Lluvia: 15% HR: 65%	Max: 20 °C Min: 12 °C Lluvia: 15% HR: 65%
Viento: 5-15 km/hr	Viento: 5-15 km/hr	Viento: 10-20 km/hr

SAN FELIPE: temperatura mínima de 18 a 20 °C (64-68 °F) y temperatura máxima de 26 °C a 28 °C (79-82 °F). Nublados parciales y viento variable del noroeste y noreste (5-15km/hr).

San Felipe, B. C.

Miércoles	Jueves	Viernes
		
Max: 27 °C Min: 19 °C Lluvia: 0% HR: 25%	Max: 29 °C Min: 17 °C Lluvia: 0% HR: 25%	Max: 26 °C Min: 17 °C Lluvia: 0% HR: 25%
Viento: 5-15 km/hr	Viento: 15-25 km/hr	Viento: 10-20 km/hr

SITIOS WEB DE INTERÉS:

Análisis en superficie (<http://www.wpc.ncep.noaa.gov/sfc/90fbw.jpg>)

Centro Nacional de Huracanes (<http://www.nhc.noaa.gov/?epac>)

Imágenes de satélite (<http://sat.wrh.noaa.gov/satellite/showsat.php?wfo=sgx&area=west&type=vis&size=1>)



Universidad Autónoma de Baja California

Dr. Juan Manuel Ocegueda Hernández
Rector

Dr. Alfonso Vega López
Secretario General

Dr. Ángel Norzagaray Norzagaray
Vicerrector campus Mexicali

M.A.P. Luis Fernando Zamudio Robles
Coordinador de Planeación y Desarrollo Institucional

Dra. Gisela Montero Alpírez
Directora del Instituto de Ingeniería

Dr. Rafael García Cueto
Instituto de Ingeniería

LCA. José Ernesto López Velázquez
Instituto de Ingeniería