



UNIVERSIDAD AUTÓNOMA DE BAJA CALIFORNIA

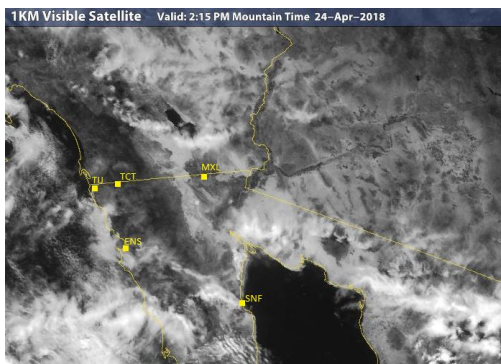


INSTITUTO DE INGENIERÍA

MA-CLIMATOLOGÍA Y METEOROLOGÍA

PRONÓSTICO DEL TIEMPO PARA EL ESTADO DE BAJA CALIFORNIA PARA EL
25 DE ABRIL DEL 2018

ANÁLISIS SINÓPTICO:



Persiste sobre la región de Baja California, la influencia de un sistema de baja presión a niveles medios de la atmósfera y flujo moderado del oeste sobre la costa. Dicha situación favorece condiciones estables con algunos nublados costeros y temperaturas cálidas. Aunque hacia el fin de semana, se prevé el desplazamiento de un ligero sistema frontal al suroeste de Estados Unidos, no se pronostican cambios significativos en las condiciones del tiempo sobre la entidad.

Mañana (miércoles), al **noreste** de Baja California sobre la región de desiertos y valles, se pronostican temperaturas diurnas cálidas, ambiente de baja humedad con cielo mayormente despejado y viento variable del suroeste y sureste. En la zona costera y la región montañosa del **nor oeste** del estado, se prevén nublados costeros durante la noche y las mañanas, temperaturas agradables y viento moderado del oeste.

PRONÓSTICO

MEXICALI: temperatura mínima de 18°C a 20°C (63-66 °F) y temperatura máxima de 36°C a 38°C (96-99 °F). Aumento de las temperaturas máximas, cielo mayormente despejado y viento variable del suroeste (5-15 km/hr).

Mexicali, B. C.		
Miércoles	Jueves	Viernes
		
Max: 38 °C Min: 19 °C Lluvia: 0% HR: 25%	Max: 39 °C Min: 19 °C Lluvia: 0% HR: 25%	Max: 38 °C Min: 18 °C Lluvia: 0% HR: 25%
Viento: 5-15 km/hr	Viento: 5-15 km/hr	Viento: 10-20 km/hr

TECATE: temperatura mínima de 9°C a 11°C (48-52 °F) y temperatura máxima de 25°C a 27°C (81-84 °F). Temperaturas cálidas, cielo mayormente despejado y viento moderado del oeste (10-20 km/hr).

Tecate, B. C.		
Miércoles	Jueves	Viernes
		
Max: 26 °C Min: 10 °C Lluvia: 0% HR: 25%	Max: 26 °C Min: 9 °C Lluvia: 0% HR: 25%	Max: 24 °C Min: 9 °C Lluvia: 0% HR: 30%
Viento: 10-20 km/hr	Viento: 10-20 km/hr	Viento: 10-20 km/hr

TIJUANA: temperatura mínima de 10 °C a 12°C (50-53 °F) y temperatura máxima de 19 °C a 21°C (67-70 °F). Cielo mayormente despejado con temperaturas agradables y viento fresco del oeste (10-20 km/hr).

Tijuana, B. C.		
Miércoles	Jueves	Viernes
		
Max: 20 °C Min: 11 °C Lluvia: 0% HR: 50%	Max: 19 °C Min: 11 °C Lluvia: 0% HR: 50%	Max: 18 °C Min: 11 °C Lluvia: 0% HR: 50%
Viento: 5-15 km/hr	Viento: 10-20 km/hr	Viento: 10-20 km/hr




ENSENADA: temperatura mínima de 10°C a 12°C (51-54 °F) y temperatura máxima de 19°C a 21°C (63-66 °F). Viento moderado del oeste (10-20 km/hr) con cielo mayormente despejado y temperaturas agradables.

Ensenada, B. C.

Miércoles	Jueves	Viernes
		
Max: 20 °C Min: 11 °C Lluvia: 0% HR: 50%	Max: 20 °C Min: 12 °C Lluvia: 0% HR: 50%	Max: 21 °C Min: 11 °C Lluvia: 0% HR: 50%
Viento: 10-20 km/hr	Viento: 10-20 km/hr	Viento: 10-20 km/hr

SAN FELIPE: temperatura mínima de 20 °C a 22 °C (67-70 °F) y temperatura máxima de 29 °C a 31°C (83-86 °F). Temperaturas cálidas, cielo mayormente despejado y viento variable del oeste (5-15 km/hr).

San Felipe, B. C.

Miércoles	Jueves	Viernes
		
Max: 30 °C Min: 21 °C Lluvia: 0% HR: 25%	Max: 30 °C Min: 21 °C Lluvia: 0% HR: 25%	Max: 30 °C Min: 21 °C Lluvia: 0% HR: 25%
Viento: 5-15 km/hr	Viento: 5-15 km/hr	Viento: 5-15 km/hr

SITIOS WEB DE INTERÉS:

Análisis en superficie (<http://www.wpc.ncep.noaa.gov/sfc/90fbw.jpg>)

Centro Nacional de Huracanes (<http://www.nhc.noaa.gov/?epac>)

Imágenes de satélite (<http://sat.wrh.noaa.gov/satellite/showsat.php?wfo=sgx&area=west&type=vis&size=1>)



Universidad Autónoma de Baja California

Dr. Juan Manuel Ocegueda Hernández
Rector

Dr. Alfonso Vega López
Secretario General

Dr. Ángel Norzagaray Norzagaray
Vicerrector campus Mexicali

M.A.P. Luis Fernando Zamudio Robles
Coordinador de Planeación y Desarrollo Institucional

Dra. Gisela Montero Alpírez
Directora del Instituto de Ingeniería

Dr. Rafael García Cueto
Instituto de Ingeniería

LCA. José Ernesto López Velázquez
Instituto de Ingeniería