



UNIVERSIDAD AUTÓNOMA DE BAJA CALIFORNIA

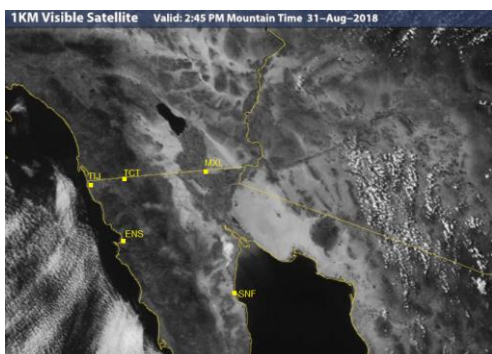


INSTITUTO DE INGENIERÍA

MA-CLIMATOLOGÍA Y METEOROLOGÍA

PRONÓSTICO DEL TIEMPO PARA EL ESTADO DE BAJA CALIFORNIA PARA EL
01 DE AGOSTO DEL 2018

ANÁLISIS SINÓPTICO:






El flujo del oeste sobre la región sur de California y la influencia de un sistema de baja presión cercano al norte de la entidad, favorecen condiciones de cielo mayormente despejado, ambiente de baja humedad y viento moderado del oeste. Durante el fin de semana se esperan condiciones de tiempo agradables con ligera disminución de las temperaturas máximas y viento fresco.




Sobre la zona noreste del estado se prevé ligera disminución de las temperaturas diurnas, cielo mayormente despejado y viento variable del sureste. En la zona costera y la región montañosa del noroeste de la entidad, se pronostican temperaturas agradables con ligeros nublados costeros y viento fresco del oeste.

PRONÓSTICO

MEXICALI: temperatura mínima de 23°C a 25°C (78-83 °F) y temperatura máxima de 41°C a 43°C (104-107 °F). Ligera disminución de las temperaturas diurnas, cielo mayormente despejado y viento variable del sureste (5-15 km/hr) .

Mexicali, B. C.		
Sábado	Domingo	Lunes
		
Max: 42 °C Min: 24°C Lluvia: 0% HR: 20%	Max: 39°C Min: 24°C Lluvia: 0% HR: 25%	Max: 39°C Min: 24°C Lluvia: 0% HR: 25%
Viento: 5-15 km/hr	Viento: 5-15 km/hr	Viento: 5-15 km/hr

TECATE: temperatura mínima de 13°C a 15°C (61-65 °F) y máxima de 30°C a 32°C (92-95 °F). Temperaturas agradables durante el día, cielo mayormente despejado y viento variable del oeste (5-15 km/hr).




Tecate, B. C.		
Sábado	Domingo	Lunes
		
Max: 31°C Min: 14 °C Lluvia: 0% HR: 25%	Max: 29 °C Min: 14 °C Lluvia: 0% HR: 35%	Max: 28 °C Min: 14 °C Lluvia: 0% HR: 35%
Viento: 5-15 km/hr	Viento: 5-15 km/hr	Viento: 5-15 km/hr

TIJUANA: temperatura mínima de 17 °C a 19°C (63-66 °F) y temperatura máxima de 24 °C a 26°C (80-83 °F). Cielo mayormente despejado durante el día con nublados matutinos en la costa y viento fresco del suroeste (5-15 km/hr) .

Tijuana, B. C.		
Sábado	Domingo	Lunes
		
Max: 25 °C Min: 18 °C Lluvia: 0% HR: 55%	Max: 24 °C Min: 18°C Lluvia: 0% HR: 60%	Max: 22°C Min: 18°C Lluvia: 0% HR: 60%
Viento: 5-15 km/hr	Viento: 5-15 km/hr	Viento: 5-15 km/hr




ENSENADA: temperatura mínima de 17°C a 19°C (68-73 °F) y temperatura máxima de 24°C a 26°C (80-84 °F). Viento variable del oeste (5-15 km/hr) y nublados matutinos en la costa.

Ensenada, B. C.

Sábado	Domingo	Lunes
		
Max: 24 °C Min: 18 °C Lluvia: 0% HR: 60%	Max: 25 °C Min: 19 °C Lluvia: 0% HR: 60%	Max: 25 °C Min: 18 °C Lluvia: 0% HR: 60%
Viento: 5-15 km/hr	Viento: 5-15 km/hr	Viento: 5-15 km/hr

SAN FELIPE: temperatura mínima de 26°C a 28 °C (82-85 °F) y temperatura máxima de 36 °C a 38°C (96-99 °F). Cielo mayormente despejado y viento variable del suroeste y sureste (5-15 km/hr).

San Felipe, B. C.

Sábado	Domingo	Lunes
		
Max: 38 °C Min: 27 °C Lluvia: 0% HR: 25%	Max: 36 °C Min: 26 °C Lluvia: 0% HR: 25%	Max: 35 °C Min: 26 °C Lluvia: 0% HR: 35%
Viento: 5-15 km/hr	Viento: 5-15 km/hr	Viento: 5-15 km/hr

SITIOS WEB DE INTERÉS:

Análisis en superficie (<http://www.wpc.ncep.noaa.gov/sfc/90fbw.jpg>)

Centro Nacional de Huracanes (<http://www.nhc.noaa.gov/?epac>)

Imágenes de satélite (<http://sat.wrh.noaa.gov/satellite/showsat.php?wfo=sgx&area=west&type=vis&size=1>)



Universidad Autónoma de Baja California

Dr. Juan Manuel Ocegueda Hernández
Rector

Dr. Alfonso Vega López
Secretario General

Dr. Miguel Ángel Martínez Romero
Vicerrector campus Mexicali

M.A.P. Luis Fernando Zamudio Robles
Coordinador de Planeación y Desarrollo Institucional

Dra. Gisela Montero Alpírez
Directora del Instituto de Ingeniería

Dr. Rafael García Cueto
Instituto de Ingeniería

LCA. José Ernesto López Velázquez
Instituto de Ingeniería