



UNIVERSIDAD AUTÓNOMA DE BAJA CALIFORNIA

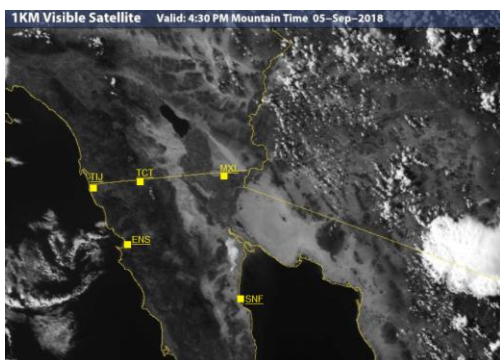


INSTITUTO DE INGENIERÍA

MA-CLIMATOLOGÍA Y METEOROLOGÍA

PRONÓSTICO DEL TIEMPO PARA EL ESTADO DE BAJA CALIFORNIA PARA EL
06 DE SEPTIEMBRE DEL 2018

ANÁLISIS SINÓPTICO:






Debido al gradual fortalecimiento de un sistema de alta presión cercano a la región de Baja California, y sumado a la disminución del flujo del oeste, actualmente en la entidad, los nublados parciales han disminuido y las temperaturas diurnas se mantienen agradables en la región oeste. Se pronostican condiciones similares con un ligero aumento de las temperaturas máximas hacia el fin de semana, especialmente sobre la zona de desiertos y valles.




Durante mañana, sobre la zona noreste del estado, se prevén temperaturas cálidas durante el día, cielo mayormente despejado y viento variable del sureste. En la zona costera y la región montañosa del noroeste de la entidad, se pronostican temperaturas agradables durante el día, ligeros nublados costeros por la mañana y viento variable del oeste.

PRONÓSTICO


MEXICALI: temperatura mínima de 24°C a 26°C (73-76 °F) y temperatura máxima de 40°C a 42°C (103-106 °F). Cielo mayormente despejado con viento variable del sureste y suroeste (5-15 km/hr) .

Mexicali, B. C.		
Jueves	Viernes	Sábado
		
Max: 42 °C Min: 25 °C Lluvia: 0% HR: 25%	Max: 44 °C Min: 27 °C Lluvia: 0% HR: 25%	Max: 45 °C Min: 27 °C Lluvia: 0% HR: 25%
Viento: 5-15 km/hr	Viento: 5-15 km/hr	Viento: 5-15 km/hr

TECATE: temperatura mínima de 15°C a 17°C (56-59 °F) y máxima de 29°C a 31°C (81-84 °F). Temperaturas agradables, cielo mayormente despejado y viento variable del oeste y noreste (5-15 km/hr).




Tecate, B. C.		
Jueves	Viernes	Sábado
		
Max: 31 °C Min: 16 °C Lluvia: 0% HR: 40%	Max: 34 °C Min: 18 °C Lluvia: 0% HR: 30%	Max: 36 °C Min: 18 °C Lluvia: 0% HR: 30%
Viento: 5-15 km/hr	Viento: 5-15 km/hr	Viento: 5-15 km/hr

TIJUANA: temperatura mínima de 17 °C a 19°C (62-65 °F) y temperatura máxima de 21 °C a 23°C (70-74 °F). Probabilidad de ligeros nublados matutinos y viento fresco del noroeste (10-20 km/hr) .

Tijuana, B. C.		
Jueves	Viernes	Sábado
		
Max: 22 °C Min: 18 °C Lluvia: 0% HR: 70%	Max: 24 °C Min: 19 °C Lluvia: 0% HR: 70%	Max: 28 °C Min: 20 °C Lluvia: 0% HR: 60%
Viento: 10-20 km/hr	Viento: 5-15 km/hr	Viento: 5-15 km/hr



ENSENADA: temperatura mínima de 18°C a 20°C (65-68 °F) y temperatura máxima de 24°C a 26°C (77-80 °F). Viento variable del oeste (5-15 km/hr) y ligeros nublados matutinos en la costa.

Ensenada, B. C.

Jueves	Viernes	Sábado
		
Max: 25 °C Min: 19°C Lluvia: 0% HR: 70%	Max: 26 °C Min: 21 °C Lluvia: 0% HR: 70%	Max: 31 °C Min: 23 °C Lluvia: 0% HR: 50%
Viento: 5-15 km/hr	Viento: 5-15 km/hr	Viento: 5-15 km/hr

SAN FELIPE: temperatura mínima de 27°C a 29 °C (78-82 °F) y temperatura máxima de 36 °C a 38°C (95-98 °F). Cielo mayormente despejado y viento variable del noroeste y noreste (5-15 km/hr).

San Felipe, B. C.

Jueves	Viernes	Sábado
		
Max: 37 °C Min: 29 °C Lluvia: 0% HR: 35%	Max: 40 °C Min: 30°C Lluvia: 0% HR: 35%	Max: 38 °C Min: 29 °C Lluvia: 0% HR: 35%
Viento: 5-15 km/hr	Viento: 5-15 km/hr	Viento: 5-15 km/hr

SITIOS WEB DE INTERÉS:

Análisis en superficie (<http://www.wpc.ncep.noaa.gov/sfc/90fbw.jpg>)

Centro Nacional de Huracanes (<http://www.nhc.noaa.gov/?epac>)

Imágenes de satélite (<http://sat.wrh.noaa.gov/satellite/showsat.php?wfo=sgx&area=west&type=vis&size=1>)



Universidad Autónoma de Baja California

Dr. Juan Manuel Ocegueda Hernández
Rector

Dr. Alfonso Vega López
Secretario General

Dr. Miguel Ángel Martínez Romero
Vicerrector campus Mexicali

M.A.P. Luis Fernando Zamudio Robles
Coordinador de Planeación y Desarrollo Institucional

Dra. Gisela Montero Alpírez
Directora del Instituto de Ingeniería

Dr. Rafael García Cueto
Instituto de Ingeniería

LCA. José Ernesto López Velázquez
Instituto de Ingeniería