



UNIVERSIDAD AUTÓNOMA DE BAJA CALIFORNIA

INSTITUTO DE INGENIERÍA


MA-CLIMATOLOGÍA Y METEOROLOGÍA



INSTITUTO DE INGENIERÍA
Universidad Autónoma de Baja California
EXCELENCIA E INNOVACIÓN EN INGENIERÍA

PRONÓSTICO DEL TIEMPO PARA EL ESTADO DE BAJA CALIFORNIA

Válido al 01 de febrero del 2020



31 Jan 2020 20:00Z NOAA/NESDIS/STAR GOES-West ABI GEOCOLOR




Descripción sinóptica:

Actualmente sobre la región suroeste de los Estados Unidos, persiste la influencia de un sistema de alta presión, el cual mantiene cielos despejados, condiciones de baja humedad y vientos del noreste con algunas rachas, especialmente sobre la zona montañosa y partes altas de la entidad. Se pronostica que durante el fin de semana, las temperaturas máximas tengan un ligero aumento, y que a partir de la tarde del domingo, el desplazamiento de un sistema de baja presión asociado a un frente frío, genere condiciones inestables con nublados, vientos fuertes y marcado descenso de las temperaturas.

Mañana en la zona de valles y desiertos, se prevén condiciones estables, cielo despejado y viento variable del noroeste; en la zona noroeste de Baja California, sobre la región montañosa y costera, se espera cielo mayormente despejado, temperaturas cálidas y viento moderado del noreste.




Mexicali, B. C.

Temperatura mínima de 7°C a 9°C (44-48 °F) y temperatura máxima de 25 °C a 27°C (76-79 °F). Despejado, ligera recuperación de las temperaturas diurnas y viento del noroeste (5-15 km/hr).

S	D	L
		
Max: 27°C Min: 8°C Lluvia: 0%	Max: 28°C Min: 12°C Lluvia: 0%	Max: 17°C Min: 3°C Lluvia: 0%
Viento: 5-15 km/hr	Viento: 5-15 km/hr	Viento: 10-20 km/hr

Tijuana, B. C.

Temperatura mínima de 10°C a 12°C (50-54 °F) y máxima de 24 °C a 26°C (74-78 °F). Ligero aumento de las temperaturas diurnas, cielo despejado y viento variable del noreste (10-20 Km/hr).

S	D	L
		
Max: 26 °C Min: 11 °C Lluvia: 0%	Max: 20 °C Min: 10°C Lluvia: 10%	Max: 14°C Min: 4°C Lluvia: 10%
Viento: 10-20 km/hr	Viento: 15-25 km/hr	Viento: 10-20 km/hr




San Felipe, B. C.

Temperatura mínima de 13°C a 15 °C (55-58 °F) y temperatura máxima de 22 °C a 24 °C (71-74 °F). Cielo mayormente despejado y viento variable del noroeste (15-25 km/hr).

S	D	L
		
Max: 24 °C Min: 14 °C Lluvia: 0%	Max: 23 °C Min: 12°C Lluvia: 0%	Max: 18 °C Min: 8 °C Lluvia: 0%
Viento: 15-25 km/hr	Viento: 10-20 km/hr	Viento: 10-20 km/hr




Tecate, B. C.

Temperatura mínima de 5°C a 7°C (41-44 °F) y máxima de 16°C a 18°C (60-63 °F). Temperaturas frescas con cielo mayormente despejado y viento del noreste con algunas rachas (10-20 km/hr).

S	D	L
		
Max: 17°C Min: 6 °C Lluvia: 0%	Max: 19 °C Min: 2 °C Lluvia: 15%	Max: 7 °C Min: -3 °C Lluvia: 10%
Viento: 10-20 km/hr	Viento: 20-30 km/hr	Viento: 10-20 km/hr

Ensenada, B. C.

Temperatura mínima de 12°C a 14°C (53-57 °F) y temperatura máxima de 23 °C a 25°C (73-77 °F). Temperaturas agradables con cielo despejado y viento variable del noreste (5-15 km/hr).

S	D	L
		
Max: 24 °C Min: 13°C Lluvia: 0%	Max: 20 °C Min: 10°C Lluvia: 10%	Max: 14 °C Min: 5 °C Lluvia: 10%
Viento: 5-15 km/hr	Viento: 5-15 km/hr	Viento: 10-20 km/hr

SITIOS WEB DE INTERÉS:
Análisis en superficie (<http://www.wpc.ncep.noaa.gov/sfc/90fbw.jpg>)
Imágenes de satélite
(<http://sat.wrh.noaa.gov/satellite/showsat.php?wfo=sgx&area=west&type=vis&size=1>)



Universidad Autónoma de Baja California

Dr. Daniel Octavio Valdez Delgadillo

Rector

Dr. Edgar Ismael Alarcón Meza

Secretario General

Dra. Gisela Montero Alpírez

Vicerrectora campus Mexicali

Dr. Joaquín Caso Niebla

Oficina de Planeación y Desarrollo Institucional

Dr. Mario Alberto Curiel Álvarez

Director provisional del Instituto de Ingeniería

M.C. Ernesto López Velázquez

Instituto de Ingeniería