



UNIVERSIDAD AUTÓNOMA DE BAJA CALIFORNIA

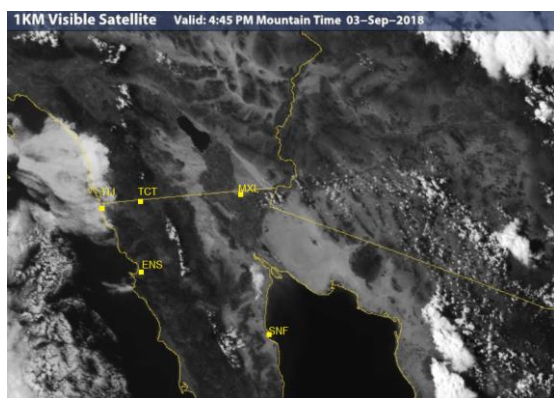


INSTITUTO DE INGENIERÍA

MA-CLIMATOLOGÍA Y METEOROLOGÍA

PRONÓSTICO DEL TIEMPO PARA EL ESTADO DE BAJA CALIFORNIA PARA EL
04 DE SEPTIEMBRE DEL 2018

ANÁLISIS SINÓPTICO:






Debido a la persistencia del flujo del oeste sobre la región sur de California y la influencia de un sistema de baja presión cercano al norte de la entidad, las condiciones de cielo mayormente despejado, temperaturas agradables y viento fresco del oeste, continuarán durante las próximas 36 horas. Se pronostica que a partir del próximo miércoles, el gradual fortalecimiento de un sistema de alta presión cercano a la región, favorecerá una ligera

recuperación de las temperaturas máximas.




Para las próximas 24 horas, sobre la zona noreste del estado se prevén temperaturas cálidas, cielo mayormente despejado y viento variable del sureste. En la zona costera y la región montañosa del noroeste de la entidad, se pronostican temperaturas agradables con ligeros nublados costeros y viento fresco del oeste.

PRONÓSTICO

MEXICALI: temperatura mínima de 22°C a 24°C (71-75 °F) y temperatura máxima de 38°C a 40°C (100-104 °F). Ligera disminución de las temperaturas diurnas, cielo mayormente despejado y viento variable del sureste (5-15 km/hr) .

Mexicali, B. C.		
Martes	Miércoles	Jueves
		
Max: 39 °C Min: 23 °C Lluvia: 0% HR: 35%	Max: 40 °C Min: 24 °C Lluvia: 0% HR: 30%	Max: 42 °C Min: 26 °C Lluvia: 0% HR: 30%
Viento: 5-15 km/hr	Viento: 5-15 km/hr	Viento: 5-15 km/hr

TECATE: temperatura mínima de 12°C a 14°C (53-57 °F) y máxima de 25°C a 27°C (77-81 °F). Temperaturas agradables, cielo mayormente despejado y viento variable del noroeste (10-20 km/hr).




Tecate, B. C.		
Martes	Miércoles	Jueves
		
Max: 26 °C Min: 13 °C Lluvia: 0% HR: 50%	Max: 26 °C Min: 13 °C Lluvia: 0% HR: 50%	Max: 28 °C Min: 15 °C Lluvia: 0% HR: 45%
Viento: 5-15 km/hr	Viento: 5-15 km/hr	Viento: 5-15 km/hr

TIJUANA: temperatura mínima de 17 °C a 19°C (62-66 °F) y temperatura máxima de 21 °C a 23°C (70-73 °F). Probabilidad de nublados matutinos en la costa y viento fresco del oeste (5-15 km/hr) .

Tijuana, B. C.		
Martes	Miércoles	Jueves
		
Max: 22 °C Min: 19 °C Lluvia: 0% HR: 75%	Max: 23 °C Min: 18 °C Lluvia: 0% HR: 75%	Max: 24 °C Min: 18 °C Lluvia: 0% HR: 60%
Viento: 5-15 km/hr	Viento: 5-15 km/hr	Viento: 10-20 km/hr




ENSENADA: temperatura mínima de 19°C a 21°C (66-69 °F) y temperatura máxima de 24°C a 26°C (77-80 °F). Viento variable del oeste (5-15 km/hr) y ligeros nublados matutinos en la costa.

Ensenada, B. C.

Martes	Miércoles	Jueves
		
Max: 25 °C Min: 20 °C Lluvia: 0% HR: 75%	Max: 26 °C Min: 19 °C Lluvia: 0% HR: 75%	Max: 28 °C Min: 20 °C Lluvia: 0% HR: 70%
Viento: 5-15 km/hr	Viento: 5-15 km/hr	Viento: 10-20 km/hr

SAN FELIPE: temperatura mínima de 25°C a 27 °C (77-81 °F) y temperatura máxima de 34 °C a 36°C (93-96 °F). Cielo mayormente despejado y viento variable del sureste (5-15 km/hr).

San Felipe, B. C.

Martes	Miércoles	Jueves
		
Max: 35 °C Min: 26 °C Lluvia: 0% HR: 35%	Max: 36 °C Min: 26 °C Lluvia: 0% HR: 30%	Max: 37 °C Min: 29 °C Lluvia: 0% HR: 30%
Viento: 5-15 km/hr	Viento: 5-15 km/hr	Viento: 5-15 km/hr

SITIOS WEB DE INTERÉS:

Análisis en superficie (<http://www.wpc.ncep.noaa.gov/sfc/90fbw.jpg>)

Centro Nacional de Huracanes (<http://www.nhc.noaa.gov/?epac>)

Imágenes de satélite (<http://sat.wrh.noaa.gov/satellite/showsat.php?wfo=sgx&area=west&type=vis&size=1>)



Universidad Autónoma de Baja California

Dr. Juan Manuel Ocegueda Hernández
Rector

Dr. Alfonso Vega López
Secretario General

Dr. Miguel Ángel Martínez Romero
Vicerrector campus Mexicali

M.A.P. Luis Fernando Zamudio Robles
Coordinador de Planeación y Desarrollo Institucional

Dra. Gisela Montero Alpírez
Directora del Instituto de Ingeniería

Dr. Rafael García Cueto
Instituto de Ingeniería

LCA. José Ernesto López Velázquez
Instituto de Ingeniería