



UNIVERSIDAD AUTÓNOMA DE BAJA CALIFORNIA

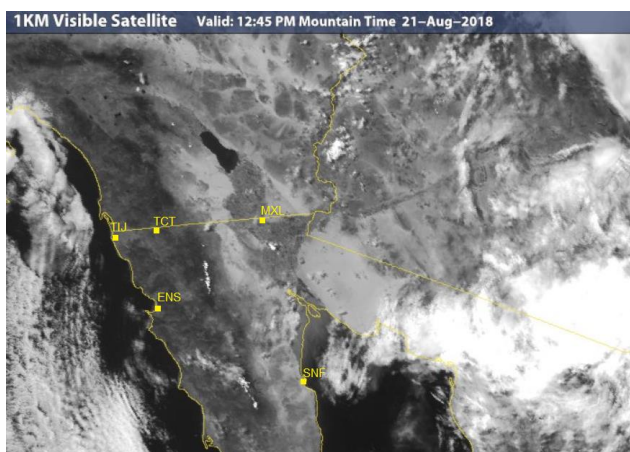


INSTITUTO DE INGENIERÍA

MA-CLIMATOLOGÍA Y METEOROLOGÍA

PRONÓSTICO DEL TIEMPO PARA EL ESTADO DE BAJA CALIFORNIA PARA EL
22 DE AGOSTO DEL 2018

ANÁLISIS SINÓPTICO:



Actualmente sobre la región de Baja California, el ambiente húmedo y los nublados han disminuido ligeramente, sin embargo, persiste el flujo húmedo del sureste hacia la entidad. Debido a esto, se pronostica que en la región de desiertos y valles, al noroeste del estado, exista disminución de los nublados y el ambiente húmedo, mientras que en la porción noroeste, persistirán temperaturas agradables con algunos nublados costeros.


Durante mañana (miércoles), sobre la zona noreste del estado se prevén temperaturas cálidas, cielo mayormente despejado y viento variable del sureste. En la zona costera y la región montañosa del noroeste de la entidad, se esperan temperaturas agradables con nublados costeros y viento moderado del oeste.

PRONÓSTICO

MEXICALI: temperatura mínima de 27°C a 29°C (81-85 °F) y temperatura máxima de 41°C a 43°C (104-107 °F). Temperaturas cálidas, cielo mayormente despejado con ambiente húmedo por las mañanas y viento variable del sureste (5-15 km/hr) .

Mexicali, B. C.		
Miércoles	Jueves	Viernes
		
Max: 42 °C Min: 28 °C Lluvia: 0% HR: 25%	Max: 42 °C Min: 25 °C Lluvia: 0% HR: 25%	Max: 42 °C Min: 25 °C Lluvia: 0% HR: 25%
Viento: 5-15 km/hr	Viento: 5-15 km/hr	Viento: 5-15 km/hr

TECATE: temperatura mínima de 15°C a 17°C (62-65 °F) y máxima de 30°C a 32°C (93-96 °F). Temperaturas agradables durante el día, cielo mayormente despejado y viento variable del oeste (10-20 km/hr).



Tecate, B. C.		
Miércoles	Jueves	Viernes
		
Max: 31 °C Min: 16 °C Lluvia: 0% HR: 45%	Max: 31 °C Min: 15 °C Lluvia: 0% HR: 45%	Max: 30 °C Min: 14 °C Lluvia: 0% HR: 45%
Viento: 5-15 km/hr	Viento: 5-15 km/hr	Viento: 5-15 km/hr

TIJUANA: temperatura mínima de 19 °C a 21°C (65-68 °F) y temperatura máxima de 25 °C a 27°C (81-85 °F). Cielo mayormente despejado durante el día con nublados matutinos en la costa y viento moderado del oeste (5-15 km/hr) .

Tijuana, B. C.		
Miércoles	Jueves	Viernes
		
Max: 26 °C Min: 20 °C Lluvia: 0% HR: 55%	Max: 26 °C Min: 19 °C Lluvia: 0% HR: 55%	Max: 25 °C Min: 18 °C Lluvia: 0% HR: 55%
Viento: 5-15 km/hr	Viento: 5-15 km/hr	Viento: 5-15 km/hr




ENSENADA: temperatura mínima de 19°C a 21°C (69-73 °F) y temperatura máxima de 25°C a 27°C (79-82 °F). Viento variable del oeste (10-20 km/hr) y nublados costeros durante el día.

Ensenada, B. C.

Miércoles	Jueves	Viernes
		
Max: 26 °C Min: 20 °C Lluvia: 0% HR: 70%	Max: 27 °C Min: 19 °C Lluvia: 0% HR: 60%	Max: 27 °C Min: 18 °C Lluvia: 0% HR: 60%
Viento: 5-15 km/hr	Viento: 10-20 km/hr	Viento: 10-20 km/hr

SAN FELIPE: temperatura mínima de 29°C a 31 °C (85-88 °F) y temperatura máxima de 36 °C a 38°C (95-98 °F). Cielo mayormente despejado y viento variable del sureste (5-15 km/hr).

San Felipe, B. C.

Miércoles	Jueves	Viernes
		
Max: 37 °C Min: 30 °C Lluvia: 0% HR: 50%	Max: 37 °C Min: 29 °C Lluvia: 0% HR: 50%	Max: 37 °C Min: 29 °C Lluvia: 0% HR: 50%
Viento: 5-15 km/hr	Viento: 5-15 km/hr	Viento: 5-15 km/hr

SITIOS WEB DE INTERÉS:

Análisis en superficie (<http://www.wpc.ncep.noaa.gov/sfc/90fbw.jpg>)

Centro Nacional de Huracanes (<http://www.nhc.noaa.gov/?epac>)

Imágenes de satélite (<http://sat.wrh.noaa.gov/satellite/showsat.php?wfo=sgx&area=west&type=vis&size=1>)



Universidad Autónoma de Baja California

Dr. Juan Manuel Ocegueda Hernández
Rector

Dr. Alfonso Vega López
Secretario General

Dr. Miguel Ángel Martínez Romero
Vicerrector campus Mexicali

M.A.P. Luis Fernando Zamudio Robles
Coordinador de Planeación y Desarrollo Institucional

Dra. Gisela Montero Alpírez
Directora del Instituto de Ingeniería

Dr. Rafael García Cueto
Instituto de Ingeniería

LCA. José Ernesto López Velázquez
Instituto de Ingeniería