



UNIVERSIDAD AUTÓNOMA DE BAJA CALIFORNIA

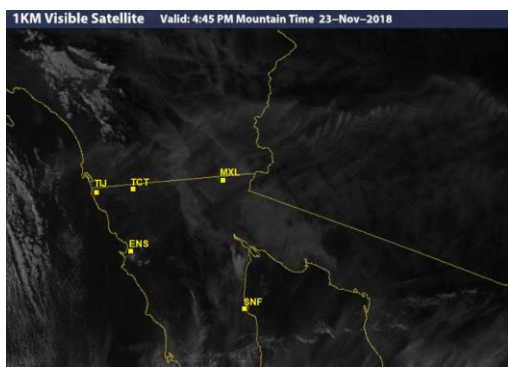


INSTITUTO DE INGENIERÍA

MA-CLIMATOLOGÍA Y METEOROLOGÍA

PRONÓSTICO DEL TIEMPO PARA EL ESTADO DE BAJA CALIFORNIA PARA EL
24 DE NOVIEMBRE DEL 2018

ANÁLISIS SINÓPTICO:




Actualmente sobre la región suroeste de California, el desplazamiento de un sistema frontal mantiene condiciones frescas con nublados parciales, viento del oeste y ligera inestabilidad en la atmósfera. Sin embargo, se pronostica que a partir del próximo lunes y durante la semana, el fortalecimiento de un sistema de alta presión al suroeste de los Estados Unidos, favorezca condiciones más estables con viento del noreste, disminución del ambiente húmedo y

cielo mayormente despejado.

Durante el fin de semana, sobre la zona noreste de la entidad en la región de desiertos y valles, se esperan temperaturas frescas con noches frías y disminución de nublados. En la zona costera y la región montañosa al noroeste de la entidad, se pronostican temperaturas frescas, noches frías y gradual disminución de los nublados.

PRONÓSTICO

MEXICALI: temperatura mínima de 10°C a 12°C (49-53 °F) y temperatura máxima de 23°C a 25°C (73-77 °F). Cielo mayormente despejado y viento variable del oeste con algunas rachas (5-15 km/hr).

Mexicali, B. C.		
Sábado	Domingo	Lunes
		
Max: 25 °C Min: 12 °C Lluvia: 0% HR: 35%	Max: 24 °C Min: 11 °C Lluvia: 0% HR: 25%	Max: 24 °C Min: 10 °C Lluvia: 0% HR: 25%
Viento: 5-15 km/hr	Viento: 10-20 km/hr	Viento: 10-20 km/hr

TECATE: temperatura mínima de 8°C a 10°C (45-49 °F) y máxima de 17°C a 19°C (61-64 °F). Temperaturas frescas, noches frías y disminución de nublados.



Tecate, B. C.		
Sábado	Domingo	Lunes
		
Max: 17 °C Min: 9 °C Lluvia: 0% HR: 50%	Max: 20 °C Min: 9 °C Lluvia: 0% HR: 30%	Max: 21 °C Min: 7 °C Lluvia: 0% HR: 25%
Viento: 5-15 km/hr	Viento: 15-25 km/hr	Viento: 10-20 km/hr

TIJUANA: temperatura mínima de 9 °C a 11°C (50-54 °F) y temperatura máxima de 16 °C a 18°C (61-64 °F). Disminución de nublados con viento variable del noroeste y noreste (5-15 km/hr) y temperaturas frescas.

Tijuana, B. C.		
Sábado	Domingo	Lunes
		
Max: 17 °C Min: 10 °C Lluvia: 0% HR: 60%	Max: 21 °C Min: 11 °C Lluvia: 0% HR: 50%	Max: 21 °C Min: 9 °C Lluvia: 0% HR: 45%
Viento: 5-15 km/hr	Viento: 5-15 km/hr	Viento: 10-20 km/hr




ENSENADA: temperatura mínima de 10°C a 12°C (49-53 °F) y temperatura máxima de 19 °C a 21°C (64-69 °F). Viento variable del noroeste y noreste (5-15 km/hr) con disminución de nublados y temperaturas frescas.

Ensenada, B. C.

Sábado	Domingo	Lunes
		
Max: 19 °C Min: 10°C Lluvia: 0% HR: 65%	Max: 21 °C Min: 11 °C Lluvia: 0% HR: 55%	Max: 22 °C Min: 10 °C Lluvia: 0% HR: 50%
Viento: 5-15 km/hr	Viento: 5-15 km/hr	Viento: 10-20 km/hr

SAN FELIPE: temperatura mínima de 13 °C a 15 °C (54-57 °F) y temperatura máxima de 23 °C a 25 °C (73-77 °F). Cielo mayormente despejado y viento variable del noroeste (5-15 km/hr).

San Felipe, B. C.

Sábado	Domingo	Lunes
		
Max: 24 °C Min: 15 °C Lluvia: 0% HR: 35%	Max: 24 °C Min: 14°C Lluvia: 0% HR: 35%	Max: 24 °C Min: 15 °C Lluvia: 0% HR: 25%
Viento: 5-15 km/hr	Viento: 10-20 km/hr	Viento: 10-20 km/hr

SITIOS WEB DE INTERÉS:

Análisis en superficie (<http://www.wpc.ncep.noaa.gov/sfc/90fbw.jpg>)

Centro Nacional de Huracanes (<http://www.nhc.noaa.gov/?epac>)

Imágenes de satélite (<http://sat.wrh.noaa.gov/satellite/showsat.php?wfo=sgx&area=west&type=vis&size=1>)



Universidad Autónoma de Baja California

Dr. Juan Manuel Ocegueda Hernández
Rector

Dr. Alfonso Vega López
Secretario General

Dr. Miguel Ángel Martínez Romero
Vicerrector campus Mexicali

M.A.P. Luis Fernando Zamudio Robles
Coordinador de Planeación y Desarrollo Institucional

Dra. Gisela Montero Alpírez
Directora del Instituto de Ingeniería

Dr. Rafael García Cueto
Instituto de Ingeniería

LCA. José Ernesto López Velázquez
Instituto de Ingeniería