



UNIVERSIDAD AUTÓNOMA DE BAJA CALIFORNIA




INSTITUTO DE INGENIERÍA

MA-CLIMATOLOGÍA Y METEOROLOGÍA

PRONÓSTICO DEL TIEMPO PARA EL ESTADO DE BAJA CALIFORNIA PARA EL
09 DE ENERO DEL 2019

ANÁLISIS SINÓPTICO:





Actualmente sobre la región de Baja California, la influencia de un ligero sistema de alta presión al suroeste de los Estados Unidos, favorece condiciones estables con temperaturas frescas y ligeros nublados altos. Los modelos de pronóstico prevén que a partir del próximo viernes y durante el fin de semana, el desplazamiento de un sistema frontal sobre el suroeste de los Estados Unidos, propiciará el aumento de nublados y potencial de lluvias en gran parte de la entidad.

parte de la entidad.

Mañana, sobre la zona noreste de Baja California en la región de desiertos y valles, se pronostican temperaturas agradables durante el día, noches frías y cielo mayormente despejado; en la zona costera y la región montañosa al noroeste de la entidad, se esperan temperaturas diurnas similares y noches frías, ligeros nublados costeros y viento moderado del noroeste.

PRONÓSTICO



MEXICALI: temperatura mínima de 7°C a 9°C (43-47 °F) y temperatura máxima de 21°C a 23°C (67-71 °F). Cielo mayormente despejado y viento variable del noroeste (5-15 km/hr). Temperaturas frescas por la noche.

Mexicali, B. C.		
Miércoles	Jueves	Viernes
		
Max: 22 °C Min: 8 °C Lluvia: 0% HR: 55%	Max: 23 °C Min: 8 °C Lluvia: 0% HR: 50%	Max: 21 °C Min: 10 °C Lluvia: 0% HR: 50%
Viento: 5-15 km/hr	Viento: 5-15 km/hr	Viento: 5-15 km/hr

TECATE: temperatura mínima de 5°C a 7°C (41-45 °F) y máxima de 18°C a 20°C (64-68 °F). Temperaturas frescas, cielo mayormente despejado y viento moderado del noroeste y noreste.

Tecate, B. C.		
Miércoles	Jueves	Viernes
		
Max: 19 °C Min: 6 °C Lluvia: 0% HR: 55%	Max: 18 °C Min: 6 °C Lluvia: 0% HR: 60%	Max: 16 °C Min: 7 °C Lluvia: 10% HR: 60%
Viento: 10-20 km/hr	Viento: 10-20 km/hr	Viento: 5-15 km/hr

TIJUANA: temperatura mínima de 8 °C a 10°C (46-50 °F) y temperatura máxima de 16 °C a 18°C (62-66 °F). Temperaturas frescas y cielo mayormente despejado. Viento del noroeste y noreste con velocidades de 10-20 Km/hr

Tijuana, B. C.		
Miércoles	Jueves	Viernes
		
Max: 17 °C Min: 9 °C Lluvia: 0% HR: 60%	Max: 16 °C Min: 9 °C Lluvia: 0% HR: 65%	Max: 15 °C Min: 10 °C Lluvia: 15% HR: 65%
Viento: 10-20 km/hr	Viento: 10-20 km/hr	Viento: 5-15 km/hr




ENSENADA: temperatura mínima de 8°C a 10°C (47-51 °F) y temperatura máxima de 17 °C a 19°C (63-67 °F). Viento variable del oeste y noreste (5-15 km/hr).

Ensenada, B. C.

Miércoles	Jueves	Viernes
		
Max: 18 °C Min: 9°C Lluvia: 0% HR: 60%	Max: 19 °C Min: 8 °C Lluvia: 0% HR: 65%	Max: 17 °C Min: 11 °C Lluvia: 15% HR: 65%
Viento: 5-15 km/hr	Viento: 5-15 km/hr	Viento: 5-15 km/hr

SAN FELIPE: temperatura mínima de 11 °C a 13 °C (51-54 °F) y temperatura máxima de 19 °C a 21 °C (67-70 °F). Cielo mayormente despejado y viento variable del noroeste (5-15 km/hr).

San Felipe, B. C.

Miércoles	Jueves	Viernes
		
Max: 20 °C Min: 12 °C Lluvia: 0% HR: 50%	Max: 20 °C Min: 11°C Lluvia: 0% HR: 50%	Max: 20 °C Min: 10 °C Lluvia: 0% HR: 50%
Viento: 5-15 km/hr	Viento: 5-15 km/hr	Viento: 5-15 km/hr

SITIOS WEB DE INTERÉS:

Análisis en superficie (<http://www.wpc.ncep.noaa.gov/sfc/90fbw.jpg>)

Imágenes de satélite (<http://sat.wrh.noaa.gov/satellite/showsat.php?wfo=sgx&area=west&type=vis&size=1>)



Universidad Autónoma de Baja California

Dr. Juan Manuel Ocegueda Hernández
Rector

Dr. Alfonso Vega López
Secretario General

Dr. Miguel Ángel Martínez Romero
Vicerrector campus Mexicali

M.A.P. Luis Fernando Zamudio Robles
Coordinador de Planeación y Desarrollo Institucional

Dra. Gisela Montero Alpírez
Directora del Instituto de Ingeniería

Dr. Rafael García Cueto
Instituto de Ingeniería

LCA. José Ernesto López Velázquez
Instituto de Ingeniería