



UNIVERSIDAD AUTÓNOMA DE BAJA CALIFORNIA

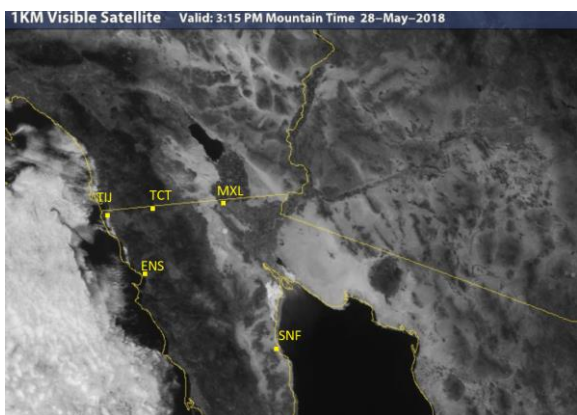


INSTITUTO DE INGENIERÍA

MA-CLIMATOLOGÍA Y METEOROLOGÍA

PRONÓSTICO DEL TIEMPO PARA EL ESTADO DE BAJA CALIFORNIA PARA EL
29 DE MAYO DEL 2018

ANÁLISIS SINÓPTICO:






Actualmente sobre la región suroeste de los Estados Unidos, existen condiciones estables con flujo del oeste y nublados parciales en la costa. No se pronostican cambios significativos durante las próximas 48 horas; se espera que las temperaturas cálidas y el viento del oeste, persistan a lo largo de la semana en la mayor parte de Baja California.




Mañana, al **noreste** de la entidad sobre la región de desiertos y valles, se prevén temperaturas cálidas, cielo mayormente despejado y viento moderado del oeste. En la zona costera y la región montañosa del **noroeste** de la entidad, se pronostican algunos nublados costeros, viento fresco del oeste y temperaturas agradables durante el día.

PRONÓSTICO




MEXICALI: temperatura mínima de 20°C a 22°C (68-71 °F) y temperatura máxima de 38°C a 40°C (100-104 °F). Temperaturas cálidas durante el día, cielo mayormente despejado y viento moderado del oeste (10-20 km/hr).

Mexicali, B. C.		
Martes	Miércoles	Jueves
		
Max: 40 °C Min: 23 °C Lluvia: 0% HR: 25%	Max: 39 °C Min: 21 °C Lluvia: 0% HR: 25%	Max: 37 °C Min: 20 °C Lluvia: 0% HR: 30%
Viento: 10-20 km/hr	Viento: 10-20 km/hr	Viento: 15-25 km/hr




TECATE: temperatura mínima de 11°C a 13°C (52-55 °F) y temperatura máxima de 25°C a 27°C (77-81 °F). Temperaturas agradables, cielo mayormente despejado durante el día y viento de dirección oeste (10-20 km/hr).

Tecate, B. C.		
Martes	Miércoles	Jueves
		
Max: 27 °C Min: 13 °C Lluvia: 0% HR: 55%	Max: 25 °C Min: 12 °C Lluvia: 0% HR: 55%	Max: 24 °C Min: 10 °C Lluvia: 0% HR: 60%
Viento: 10-20 km/hr	Viento: 10-20 km/hr	Viento: 10-20 km/hr




TIJUANA: temperatura mínima de 13 °C a 15°C (55-59 °F) y temperatura máxima de 18 °C a 20°C (64-68 °F). Nublados costeros y temperaturas agradables. Viento del oeste (10-20 km/hr).

Tijuana, B. C.		
Martes	Miércoles	Jueves
		
Max: 20 °C Min: 14 °C Lluvia: 0% HR: 65%	Max: 19 °C Min: 14 °C Lluvia: 0% HR: 65%	Max: 18 °C Min: 13 °C Lluvia: 0% HR: 70%
Viento: 10-20 km/hr	Viento: 10-20 km/hr	Viento: 10-20 km/hr

ENSENADA: temperatura mínima de 14°C a 16°C (57-61 °F) y temperatura máxima de 19°C a 21°C (66-70 °F). Viento del oeste (15-25 km/hr) con nublados parciales en la costa y temperaturas agradables.

Ensenada, B. C.		
Martes	Miércoles	Jueves
		
Max: 20 °C Min: 15°C Lluvia: 0% HR: 70%	Max: 20 °C Min: 15°C Lluvia: 0% HR: 70%	Max: 22 °C Min: 14 °C Lluvia: 0% HR: 70%
Viento: 10-20 km/hr	Viento: 10-20 km/hr	Viento: 15-25 km/hr

SAN FELIPE: temperatura mínima de 22 °C a 24 °C (71-75 °F) y temperatura máxima de 31 °C a 33°C (87-91 °F). Cielo mayormente despejado y viento variable del noroeste (10-20 km/hr).

San Felipe, B. C.		
Martes	Miércoles	Jueves
		
Max: 33 °C Min: 24 °C Lluvia: 0% HR: 40%	Max: 32 °C Min: 23 °C Lluvia: 0% HR: 45%	Max: 32 °C Min: 23 °C Lluvia: 0% HR: 40%
Viento: 10-20 km/hr	Viento: 10-20 km/hr	Viento: 10-20 km/hr

SITIOS WEB DE INTERÉS:

Análisis en superficie (<http://www.wpc.ncep.noaa.gov/sfc/90fbw.jpg>)

Centro Nacional de Huracanes (<http://www.nhc.noaa.gov/?epac>)

Imágenes de satélite (<http://sat.wrh.noaa.gov/satellite/showsat.php?wfo=sgx&area=west&type=vis&size=1>)



Universidad Autónoma de Baja California

Dr. Juan Manuel Ocegueda Hernández
Rector

Dr. Alfonso Vega López
Secretario General

Dr. Ángel Norzagaray Norzagaray
Vicerrector campus Mexicali

M.A.P. Luis Fernando Zamudio Robles
Coordinador de Planeación y Desarrollo Institucional

Dra. Gisela Montero Alpírez
Directora del Instituto de Ingeniería

Dr. Rafael García Cueto
Instituto de Ingeniería

LCA. José Ernesto López Velázquez
Instituto de Ingeniería