



UNIVERSIDAD AUTÓNOMA DE BAJA CALIFORNIA

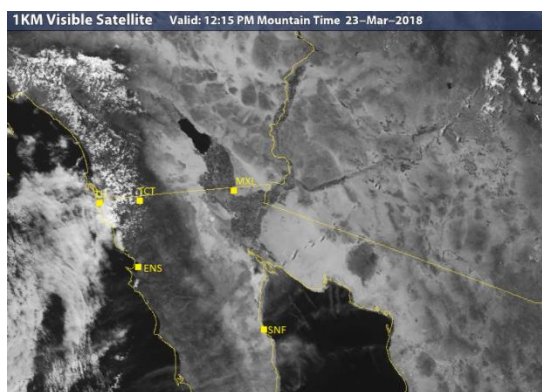


INSTITUTO DE INGENIERÍA

MA-CLIMATOLOGÍA Y METEOROLOGÍA

PRONÓSTICO DEL TIEMPO PARA EL ESTADO DE BAJA CALIFORNIA PARA EL  
**24 DE MARZO DEL 2018**

**ANÁLISIS SINÓPTICO:**



Tras su paso sobre la región, el frente frío N°39 favoreció condiciones inestables con viento del oeste, temperaturas frescas y potencial de lluvias aisladas. Simultáneamente, un nuevo sistema frontal extendido actualmente al suroeste de los Estados Unidos, mantendrá durante el fin de semana, condiciones similares con nublados parciales y potencial de lluvias ligeras. Sin embargo, se espera que a partir del lunes, el fortalecimiento de un sistema de



alta presión cercano a la región, torne las condiciones más estables.

Para las próximas 24 horas, sobre la zona **noreste** de Baja California en la región de desiertos y valles, se pronostican nublados parciales y viento del noroeste con algunas rachas. En la zona costera y la región montañosa del **noroeste** del estado, se esperan nublados con potencial de lluvias aisladas, temperaturas frescas y viento del oeste.




**EL ENVÍO DEL PRONÓSTICO METEOROLÓGICO SE REANUDARÁ EL PRÓXIMO 02/ABRIL/2018**

## PRONÓSTICO




**MEXICALI:** temperatura mínima de 10°C a 12°C (51-54 °F) y temperatura máxima de 27°C a 29°C (81-84 °F). Nublados parciales con viento fresco del noroeste y algunas rachas (15-25 km/hr).

Mexicali, B. C.		
Sábado	Domingo	Lunes
		
Max: <b>28 °C</b> Min: <b>11 °C</b> Lluvia: 0% HR: 20%	Max: <b>23 °C</b> Min: <b>9 °C</b> Lluvia: 0% HR: 20%	Max: <b>23 °C</b> Min: <b>11 °C</b> Lluvia: 0% HR: 25%
Viento: <b>15-25 km/hr</b>	Viento: <b>15-25 km/hr</b>	Viento: <b>10-20 km/hr</b>

**TECATE:** temperatura mínima de 5°C a 7°C (41-44 °F) y temperatura máxima de 14°C a 16°C (62-66 °F). Temperaturas frescas con nublados parciales y ligero potencial de lluvias aisladas. Viento del oeste (10-20 km/hr).




Tecate, B. C.		
Sábado	Domingo	Lunes
		
Max: <b>14 °C</b> Min: <b>6 °C</b> Lluvia: 15% HR: 80%	Max: <b>13 °C</b> Min: <b>5 °C</b> Lluvia: 10% HR: 65%	Max: <b>15 °C</b> Min: <b>3 °C</b> Lluvia: 0% HR: 55%
Viento: <b>10-20 km/hr</b>	Viento: <b>10-20 km/hr</b>	Viento: <b>10-20 km/hr</b>

**TIJUANA:** temperatura mínima de 9 °C a 11°C (48-52 °F) y temperatura máxima de 14 °C a 16°C (58-61 °F). Nublados parciales con ligero potencial de lluvias, temperaturas frescas y viento variable del oeste (10-20 km/hr).

Tijuana, B. C.		
Sábado	Domingo	Lunes
		
Max: <b>15 °C</b> Min: <b>10 °C</b> Lluvia: 10% HR: 75%	Max: <b>15 °C</b> Min: <b>9 °C</b> Lluvia: 10% HR: 60%	Max: <b>15 °C</b> Min: <b>7 °C</b> Lluvia: 0% HR: 50%
Viento: <b>10-20 km/hr</b>	Viento: <b>10-20 km/hr</b>	Viento: <b>10-20 km/hr</b>




**ENSENADA:** temperatura mínima de 9°C a 11°C (49-52 °F) y temperatura máxima de 15°C a 17°C (64-68 °F). Viento variable del oeste (10-20km/hr) y nublados parciales con ligero potencial de lluvias aisladas

**Ensenada, B. C.**

Sábado	Domingo	Lunes
		
Max: <b>16 °C</b> Min: <b>10 °C</b> Lluvia: 10% HR: 65%	Max: <b>16 °C</b> Min: <b>9 °C</b> Lluvia: 0% HR: 60%	Max: <b>16 °C</b> Min: <b>8 °C</b> Lluvia: 0% HR: 50%
Viento: <b>10-20 km/hr</b>	Viento: <b>10-20 km/hr</b>	Viento: <b>10-20 km/hr</b>

**SAN FELIPE:** temperatura mínima de 10 a 12 °C (58-61 °F) y temperatura máxima de 20 °C a 22 °C (70-74 °F). Nublados parciales y viento fresco del oeste (15-25 km/hr).

**San Felipe, B. C.**

Sábado	Domingo	Lunes
		
Max: <b>21 °C</b> Min: <b>11 °C</b> Lluvia: 0% HR: 40%	Max: <b>21 °C</b> Min: <b>13 °C</b> Lluvia: 0% HR: 35%	Max: <b>23 °C</b> Min: <b>15 °C</b> Lluvia: 0% HR: 40%
Viento: <b>10-20 km/hr</b>	Viento: <b>10-20 km/hr</b>	Viento: <b>5-15 km/hr</b>

**SITIOS WEB DE INTERÉS:**

Análisis en superficie (<http://www.wpc.ncep.noaa.gov/sfc/90fbw.jpg>)

Centro Nacional de Huracanes (<http://www.nhc.noaa.gov/?epac>)

Imágenes de satélite (<http://sat.wrh.noaa.gov/satellite/showsat.php?wfo=sgx&area=west&type=vis&size=1>)

**EL ENVÍO DEL PRONÓSTICO METEOROLÓGICO SE REANUDARÁ EL PRÓXIMO 02/ABRIL/2018**



## **Universidad Autónoma de Baja California**

**Dr. Juan Manuel Ocegueda Hernández**  
**Rector**

**Dr. Alfonso Vega López**  
**Secretario General**

**Dr. Ángel Norzagaray Norzagaray**  
**Vicerrector campus Mexicali**

**M.A.P. Luis Fernando Zamudio Robles**  
**Coordinador de Planeación y Desarrollo Institucional**

**Dra. Gisela Montero Alpírez**  
**Directora del Instituto de Ingeniería**

**Dr. Rafael García Cueto**  
**Instituto de Ingeniería**

**LCA. José Ernesto López Velázquez**  
**Instituto de Ingeniería**