



UNIVERSIDAD AUTÓNOMA DE BAJA CALIFORNIA

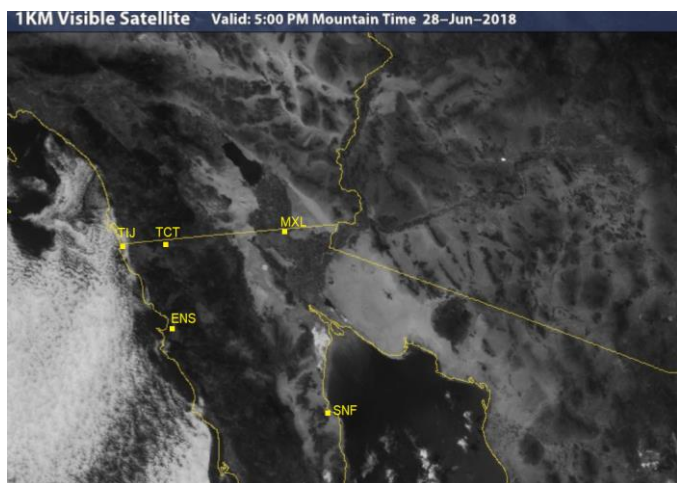


INSTITUTO DE INGENIERÍA

MA-CLIMATOLOGÍA Y METEOROLOGÍA

PRONÓSTICO DEL TIEMPO PARA EL ESTADO DE BAJA CALIFORNIA PARA EL
29 DE JUNIO DEL 2018

ANÁLISIS SINÓPTICO:






Actualmente, el desplazamiento de un ligero sistema de baja presión al sur de California, ha disminuido la influencia de un sistema de alta presión que en días pasados mantuvo sobre la región noroeste del país, cielo despejado y temperaturas elevadas. Debido a esto, se pronostica que durante mañana y hacia el fin de semana, exista un ligero aumento del flujo del oeste, viento fresco y temperaturas agradables.

En la próximas 24 horas, sobre la zona noreste del estado, se esperan temperaturas cálidas durante el día, cielo mayormente despejado y viento variable del oeste. En la zona costera y la región montañosa del noroeste de la entidad, se esperan algunos nublados costeros, viento variable del oeste y temperaturas agradables.

PRONÓSTICO




MEXICALI: temperatura mínima de 22°C a 24°C (71-75 °F) y temperatura máxima de 40°C a 42°C (100-104 °F). Temperaturas cálidas, cielo despejado y viento variable del oeste (5-15 km/hr).

Mexicali, B. C.

Viernes	Sábado	Domingo
		
Max: 41 °C Min: 23 °C Lluvia: 0% HR: 25%	Max: 40 °C Min: 22 °C Lluvia: 0% HR: 25%	Max: 41 °C Min: 24 °C Lluvia: 0% HR: 25%
Viento: 5-15 km/hr	Viento: 5-15 km/hr	Viento: 5-15 km/hr




TECATE: temperatura mínima de 11°C a 13°C (55-59 °F) y máxima de 27°C a 29°C (84-88 °F). Temperaturas agradables durante el día, cielo mayormente despejado y viento variable del oeste (10-20 km/hr).

Tecate, B. C.

Viernes	Sábado	Domingo
		
Max: 28 °C Min: 12 °C Lluvia: 0% HR: 35%	Max: 27 °C Min: 13 °C Lluvia: 0% HR: 35%	Max: 28 °C Min: 14 °C Lluvia: 0% HR: 35%
Viento: 10-20 km/hr	Viento: 10-20 km/hr	Viento: 10-20 km/hr


TIJUANA: temperatura mínima de 14 °C a 16°C (57-60 °F) y temperatura máxima de 19 °C a 21°C (69-73 °F). Ligeros nublados costeros, temperaturas agradables durante el día y viento variable del oeste (10-20 km/hr).

Tijuana, B. C.

Viernes	Sábado	Domingo
		
Max: 20 °C Min: 15 °C Lluvia: 0% HR: 65%	Max: 19 °C Min: 15 °C Lluvia: 0% HR: 65%	Max: 20 °C Min: 15 °C Lluvia: 0% HR: 65%
Viento: 10-20 km/hr	Viento: 10-20 km/hr	Viento: 10-20 km/hr




ENSENADA: temperatura mínima de 14°C a 16°C (58-61 °F) y temperatura máxima de 20°C a 22°C (69-74 °F). Viento del oeste (5-15 km/hr) , ligeros nublados costeros y temperaturas agradables durante el día.

Ensenada, B. C.

Viernes	Sábado	Domingo
		
Max: 21 °C Min: 15 °C Lluvia: 0% HR: 65%	Max: 21 °C Min: 16 °C Lluvia: 0% HR: 65%	Max: 25 °C Min: 16 °C Lluvia: 0% HR: 65%
Viento: 5-15 km/hr	Viento: 5-15 km/hr	Viento: 10-20 km/hr

SAN FELIPE: temperatura mínima de 25°C a 27 °C (78-82 °F) y temperatura máxima de 34 °C a 36°C (94-98 °F). Cielo mayormente despejado con viento variable del sureste y suroeste (5-15 km/hr) y temperaturas cálidas durante el día.

San Felipe, B. C.

Viernes	Sábado	Domingo
		
Max: 35 °C Min: 26 °C Lluvia: 0% HR: 25%	Max: 35 °C Min: 26 °C Lluvia: 0% HR: 25%	Max: 36 °C Min: 27 °C Lluvia: 0% HR: 25%
Viento: 5-15 km/hr	Viento: 5-15 km/hr	Viento: 5-15 km/hr

SITIOS WEB DE INTERÉS:

Análisis en superficie (<http://www.wpc.ncep.noaa.gov/sfc/90fbw.jpg>)

Centro Nacional de Huracanes (<http://www.nhc.noaa.gov/?epac>)

Imágenes de satélite (<http://sat.wrh.noaa.gov/satellite/showsat.php?wfo=sgx&area=west&type=vis&size=1>)



Universidad Autónoma de Baja California

Dr. Juan Manuel Ocegueda Hernández
Rector

Dr. Alfonso Vega López
Secretario General

Dr. Ángel Norzagaray Norzagaray
Vicerrector campus Mexicali

M.A.P. Luis Fernando Zamudio Robles
Coordinador de Planeación y Desarrollo Institucional

Dra. Gisela Montero Alpírez
Directora del Instituto de Ingeniería

Dr. Rafael García Cueto
Instituto de Ingeniería

LCA. José Ernesto López Velázquez
Instituto de Ingeniería