



UNIVERSIDAD AUTÓNOMA DE BAJA CALIFORNIA

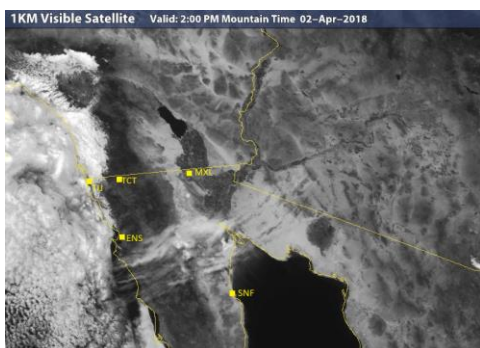


INSTITUTO DE INGENIERÍA

MA-CLIMATOLOGÍA Y METEOROLOGÍA

PRONÓSTICO DEL TIEMPO PARA EL ESTADO DE BAJA CALIFORNIA PARA EL
03 DE ABRIL DEL 2018

ANÁLISIS SINÓPTICO:



La influencia de un ligero sistema de baja presión extendido al sur de California, y su interacción con el flujo del Pacífico, mantiene actualmente condiciones estables con viento del oeste, temperaturas cálidas y cielo mayormente despejado, en la mayor parte de la entidad. Se pronostica poco cambio en las condiciones del tiempo durante las próximas 48 horas.


Mañana, sobre la zona **noreste** de Baja California en la región de desiertos y valles, se prevé cielo mayormente despejado y viento del oeste con algunas rachas. En la zona costera y la región montañosa del **noroeste** del estado, se pronostican algunos nublados matutinos y nocturnos, con cielo mayormente despejado durante el día.

PRONÓSTICO




MEXICALI: temperatura mínima de 15°C a 17°C (59-62°F) y temperatura máxima de 31°C a 33°C (88-90 °F). Cielo mayormente despejado con viento del oeste y algunas rachas por la tarde (15-25 km/hr).

Mexicali, B. C.		
Martes	Miércoles	Jueves
		
Max: 32 °C Min: 15 °C Lluvia: 0% HR: 25%	Max: 34 °C Min: 16 °C Lluvia: 0% HR: 25%	Max: 36 °C Min: 19 °C Lluvia: 0% HR: 20%
Viento: 5-15 km/hr	Viento: 5-15 km/hr	Viento: 10-20 km/hr

TECATE: temperatura mínima de 6°C a 8°C (42-46 °F) y temperatura máxima de 20°C a 22°C (68-71 °F). Temperaturas cálidas con cielo mayormente despejado durante el día y viento del oeste (10-20 km/hr).




Tecate, B. C.		
Martes	Miércoles	Jueves
		
Max: 22 °C Min: 8 °C Lluvia: 0% HR: 50%	Max: 24 °C Min: 9 °C Lluvia: 0% HR: 40%	Max: 24 °C Min: 10 °C Lluvia: 0% HR: 35%
Viento: 10-20 km/hr	Viento: 10-20 km/hr	Viento: 10-20 km/hr

TIJUANA: temperatura mínima de 10 °C a 12°C (50-53 °F) y temperatura máxima de 16 °C a 18°C (60-64 °F). Nublados matutinos y nocturnos, con cielo mayormente despejado durante el día y viento variable del oeste (5-15 km/hr).

Tijuana, B. C.		
Martes	Miércoles	Jueves
		
Max: 17 °C Min: 11 °C Lluvia: 0% HR: 60%	Max: 18 °C Min: 10 °C Lluvia: 0% HR: 60%	Max: 17 °C Min: 11 °C Lluvia: 0% HR: 55%
Viento: 5-15 km/hr	Viento: 10-20 km/hr	Viento: 10-20 km/hr




ENSENADA: temperatura mínima de 10°C a 12°C (50-53 °F) y temperatura máxima de 18°C a 20°C (64-68 °F). Viento variable del oeste (5-15 km/hr) y nublados parciales durante el día.

Ensenada, B. C.

Martes	Miércoles	Jueves
		
Max: 19 °C Min: 12 °C Lluvia: 0% HR: 70%	Max: 20 °C Min: 13 °C Lluvia: 0% HR: 70%	Max: 22 °C Min: 13 °C Lluvia: 0% HR: 55%
Viento: 5-15 km/hr	Viento: 10-20 km/hr	Viento: 10-20 km/hr

SAN FELIPE: temperatura mínima de 15 a 17 °C (59-62 °F) y temperatura máxima de 25 °C a 27 °C (77-80 °F). Cielo mayormente despejado y viento fresco del oeste (5-15 km/hr).

San Felipe, B. C.

Martes	Miércoles	Jueves
		
Max: 26 °C Min: 17 °C Lluvia: 0% HR: 50%	Max: 27 °C Min: 19 °C Lluvia: 0% HR: 50%	Max: 30 °C Min: 20 °C Lluvia: 0% HR: 25%
Viento: 5-15 km/hr	Viento: 5-15 km/hr	Viento: 5-15 km/hr

SITIOS WEB DE INTERÉS:

Análisis en superficie (<http://www.wpc.ncep.noaa.gov/sfc/90fbw.jpg>)

Centro Nacional de Huracanes (<http://www.nhc.noaa.gov/?epac>)

Imágenes de satélite (<http://sat.wrh.noaa.gov/satellite/showsat.php?wfo=sgx&area=west&type=vis&size=1>)



Universidad Autónoma de Baja California

Dr. Juan Manuel Ocegueda Hernández
Rector

Dr. Alfonso Vega López
Secretario General

Dr. Ángel Norzagaray Norzagaray
Vicerrector campus Mexicali

M.A.P. Luis Fernando Zamudio Robles
Coordinador de Planeación y Desarrollo Institucional

Dra. Gisela Montero Alpírez
Directora del Instituto de Ingeniería

Dr. Rafael García Cueto
Instituto de Ingeniería

LCA. José Ernesto López Velázquez
Instituto de Ingeniería