



UNIVERSIDAD AUTÓNOMA DE BAJA CALIFORNIA

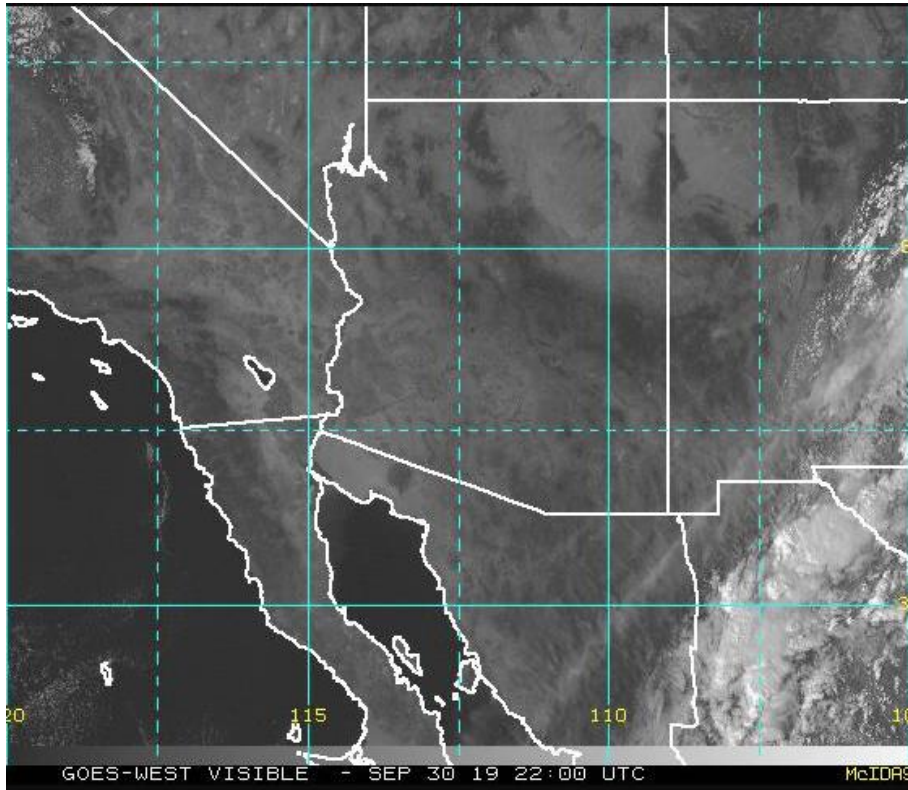
INSTITUTO DE INGENIERÍA

MA-CLIMATOLOGÍA Y METEOROLOGÍA



PRONÓSTICO DEL TIEMPO PARA EL ESTADO DE BAJA CALIFORNIA

Válido al 01 de octubre del 2019









Análisis sinóptico:

Un sistema de baja presión extendido sobre el suroeste de los Estados Unidos, mantiene sobre la región de Baja California, condiciones estables con ambiente de baja humedad, viento del oeste y temperaturas agradables. Se espera que las temperaturas diurnas aumenten gradualmente a lo largo de la semana. Por otra parte, al sur del Pacífico frente a las costas de Sinaloa, se localiza la tormenta tropical NARDA. Actualmente la tormenta NARDA genera a su paso, afectaciones por vientos fuertes y tormentas. De acuerdo a los modelos de pronóstico, NARDA, continuará su desplazamiento hacia el norte sobre las costas del Golfo de California, y a partir de mañana perderá fuerza para debilitarse a una depresión tropical. Aunque no se espera que la influencia del sistema afecte a la entidad, se continuará dando seguimiento a su evolución durante las próximas 48 horas.

MEXICALI: temperatura mínima de 14°C a 16°C (57-61 °F) y temperatura máxima de 30 °C a 32°C (86-89 °F). Cielo mayormente despejado durante el día y temperaturas agradables. Viento moderado y de dirección oeste (5-15 km/hr).



TECATE: temperatura mínima de 7°C a 9°C (44-48 °F) y máxima de 20°C a 22°C (68-71 °F). Temperaturas agradables durante el día y frescas por la noche. Cielo mayormente despejado y viento variable del oeste (10-20 km/hr).




Mexicali, B. C.		
M	M	J
		
Max: 31°C Min: 15°C Lluvia: 0%	Max: 33°C Min: 15°C Lluvia: 0%	Max: 35°C Min: 17°C Lluvia: 0%
Viento: 5-15 km/hr	Viento: 5-15 km/hr	Viento: 5-15 km/hr

Tecate, B. C.		
M	M	J
		
Max: 21°C Min: 8°C Lluvia: 0%	Max: 22°C Min: 9°C Lluvia: 0%	Max: 26°C Min: 10°C Lluvia: 0%
Viento: 10-20 km/hr	Viento: 5-15 km/hr	Viento: 5-15 km/hr




TIJUANA: temperatura mínima de 10°C a 12°C (50-53 °F) y máxima de 20 °C a 22°C (68-71 °F). Temperaturas frescas, cielo mayormente despejado y viento variable del oeste (5-15 Km/hr).

ENSENADA: temperatura mínima de 11°C a 13°C (52-55 °F) y temperatura máxima de 21 °C a 23°C (69-72 °F). Temperaturas frescas con cielo mayormente despejado y viento variable del oeste (5-15 km/hr).

Tijuana, B. C.		
M	M	J
		
Max: 21°C Min: 11°C Lluvia: 0%	Max: 23°C Min: 13°C Lluvia: 0%	Max: 24°C Min: 14°C Lluvia: 0%
Viento: 5-15 km/hr	Viento: 5-15 km/hr	Viento: 5-15 km/hr

Ensenada, B. C.		
M	M	J
		
Max: 22°C Min: 12°C Lluvia: 10%	Max: 24°C Min: 15°C Lluvia: 0%	Max: 26°C Min: 16°C Lluvia: 0%
Viento: 5-15 km/hr	Viento: 5-15 km/hr	Viento: 5-15 km/hr

SAN FELIPE: temperatura mínima de 20°C a 22 °C (68-71 °F) y temperatura máxima de 28 °C a 30 °C (82-86 °F). Cielo mayormente despejado y viento del oeste (5-15 km/hr).

San Felipe, B. C.		
M	M	J
		
Max: 28°C Min: 20°C Lluvia: 0%	Max: 30°C Min: 21°C Lluvia: 0%	Max: 32°C Min: 23°C Lluvia: 0%
Viento: 5-15 km/hr	Viento: 15-25 km/hr	Viento: 5-15 km/hr

SITIOS WEB DE INTERÉS:

Análisis en superficie (<http://www.wpc.ncep.noaa.gov/sfc/90fbw.jpg>)
 Imágenes de satélite
 (<http://sat.wrh.noaa.gov/satellite/showsat.php?wfo=sgx&area=west&type=vis&size=1>)

Mayor información: Ernesto.lopez16@uabc.edu.mx o al 6865664150 ext. 130
 Elaboró: Ernesto López Velázquez



Universidad Autónoma de Baja California

Dr. Daniel Octavio Valdez Delgadillo

Rector

Dr. Edgar Ismael Alarcón Meza

Secretario General

Dra. Gisela Montero Alpírez

Vicerrectora campus Mexicali

Dr. Joaquín Caso Niebla

Coordinador de Planeación y Desarrollo Institucional

Dr. Mario Alberto Curiel Álvarez

Director provisional del Instituto de Ingeniería

M.C. Ernesto López Velázquez

Instituto de Ingeniería