



UNIVERSIDAD AUTÓNOMA DE BAJA CALIFORNIA

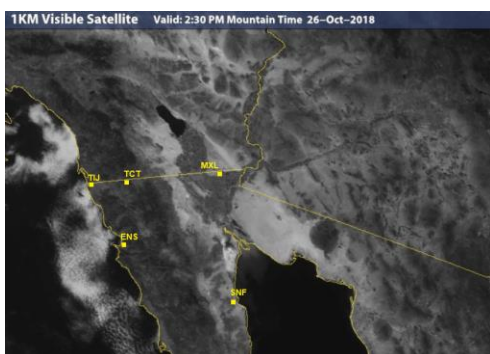


INSTITUTO DE INGENIERÍA

MA-CLIMATOLOGÍA Y METEOROLOGÍA

PRONÓSTICO DEL TIEMPO PARA EL ESTADO DE BAJA CALIFORNIA PARA EL
27 DE OCTUBRE DEL 2018

ANÁLISIS SINÓPTICO:






Persiste sobre la región, flujo ligero del oeste, temperaturas agradables y tiempo estable en la mayor parte del estado. Se espera que a partir del próximo domingo debido a la influencia de un sistema frontal cercano a la región, existan ligeros cambios en las condiciones actuales del tiempo.

Durante las próximas 24 horas, en la zona noreste de Baja California sobre la región de desiertos y valles, se esperan temperaturas cálidas durante el día, noches agradables y cielo mayormente despejado. En la zona costera y la región montañosa del noroeste de la entidad, continuarán las temperaturas agradables con ligeros nublados matutinos en la costa y condiciones estables durante el día.

PRONÓSTICO




MEXICALI: temperatura mínima de 16°C a 18°C (61-64 °F) y temperatura máxima de 33°C a 35°C (91-95 °F). Cielo mayormente despejado con viento variable del oeste (5-15 km/hr).

Mexicali, B. C.

Sábado	Domingo	Lunes
		
Max: 35 °C Min: 17 °C Lluvia: 0% HR: 25%	Max: 35 °C Min: 18 °C Lluvia: 0% HR: 25%	Max: 33 °C Min: 17 °C Lluvia: 0% HR: 30
Viento: 5-15 km/hr	Viento: 5-15 km/hr	Viento: 5-15 km/hr




TECATE: temperatura mínima de 11°C a 13°C (52-55 °F) y máxima de 31°C a 33°C (85-88 °F). Temperaturas agradables durante el día y viento moderado del noreste (5-15 km/hr). Se prevé cielo despejado y tiempo estable.

Tecate, B. C.

Sábado	Domingo	Lunes
		
Max: 32 °C Min: 13 °C Lluvia: 0% HR: 25%	Max: 30 °C Min: 13 °C Lluvia: 0% HR: 30%	Max: 27 °C Min: 12 °C Lluvia: 0% HR: 30%
Viento: 5-15 km/hr	Viento: 5-15 km/hr	Viento: 5-15 km/hr




TIJUANA: temperatura mínima de 14 °C a 16°C (56-59 °F) y temperatura máxima de 25 °C a 27°C (76-79 °F). Ligeros nublados en la costa, cielo despejado durante el día y viento variable del noroeste y noreste (5-15 km/hr).

Tijuana, B. C.

Sábado	Domingo	Lunes
		
Max: 26 °C Min: 15 °C Lluvia: 0% HR: 25%	Max: 23 °C Min: 15 °C Lluvia: 0% HR: 35%	Max: 22 °C Min: 14 °C Lluvia: 0% HR: 40%
Viento: 5-15 km/hr	Viento: 5-15 km/hr	Viento: 5-15 km/hr




ENSENADA: temperatura mínima de 15°C a 17°C (59-62 °F) y temperatura máxima de 22°C a 24°C (72-76 °F). Viento variable del oeste (5-15 km/hr) y cielo mayormente despejado.

Ensenada, B. C.

Sábado	Domingo	Lunes
		
Max: 23 °C Min: 16 °C Lluvia: 0% HR: 45%	Max: 23 °C Min: 16 °C Lluvia: 0% HR: 50%	Max: 22 °C Min: 15 °C Lluvia: 0% HR: 50%
Viento: 5-15 km/hr	Viento: 5-15 km/hr	Viento: 5-15 km/hr

SAN FELIPE: temperatura mínima de 22°C a 24 °C (70-74 °F) y temperatura máxima de 28 °C a 30 °C (83-86 °F). Cielo mayormente despejado y viento variable del oeste (5-15 km/hr).

San Felipe, B. C.

Sábado	Domingo	Lunes
		
Max: 29 °C Min: 23 °C Lluvia: 0% HR: 25%	Max: 29 °C Min: 22 °C Lluvia: 0% HR: 30%	Max: 29 °C Min: 22 °C Lluvia: 0% HR: 30%
Viento: 5-15 km/hr	Viento: 5-15 km/hr	Viento: 5-15 km/hr

SITIOS WEB DE INTERÉS:

Análisis en superficie (<http://www.wpc.ncep.noaa.gov/sfc/90fbw.jpg>)

Centro Nacional de Huracanes (<http://www.nhc.noaa.gov/?epac>)

Imágenes de satélite (<http://sat.wrh.noaa.gov/satellite/showsat.php?wfo=sgx&area=west&type=vis&size=1>)



Universidad Autónoma de Baja California

Dr. Juan Manuel Ocegueda Hernández
Rector

Dr. Alfonso Vega López
Secretario General

Dr. Miguel Ángel Martínez Romero
Vicerrector campus Mexicali

M.A.P. Luis Fernando Zamudio Robles
Coordinador de Planeación y Desarrollo Institucional

Dra. Gisela Montero Alpírez
Directora del Instituto de Ingeniería

Dr. Rafael García Cueto
Instituto de Ingeniería

LCA. José Ernesto López Velázquez
Instituto de Ingeniería