



UNIVERSIDAD AUTÓNOMA DE BAJA CALIFORNIA

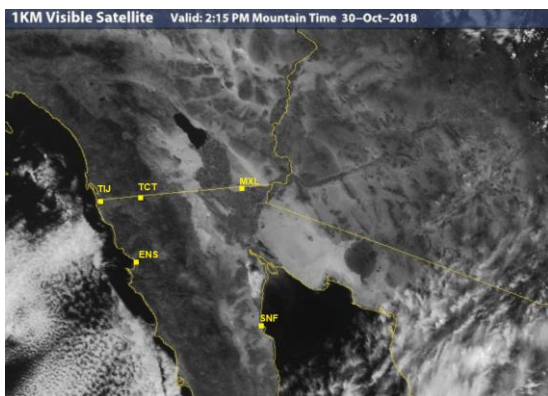


INSTITUTO DE INGENIERÍA

MA-CLIMATOLOGÍA Y METEOROLOGÍA

PRONÓSTICO DEL TIEMPO PARA EL ESTADO DE BAJA CALIFORNIA PARA EL
31 DE OCTUBRE DEL 2018

ANÁLISIS SINÓPTICO:





Con la disminución del flujo del oeste y el fortalecimiento de un sistema de alta presión al suroeste de los Estados Unidos, existe un patrón favorable para el desarrollo de condiciones de vientos de Santa Ana. Debido a esto, se espera que a partir de las próximas horas y durante mañana (miércoles) en la mayor parte de la entidad, exista cielo despejado, temperaturas frescas y viento del noreste con algunas rachas fuertes.


Para las próximas 24 horas, en la zona noreste de Baja California sobre la región de desiertos y valles, se pronostican temperaturas agradables durante el día, noches frescas con cielo mayormente despejado y viento del noreste con algunas rachas. En la zona costera y la región montañosa del noroeste de la entidad, se prevén temperaturas frescas, cielo mayormente despejado y condiciones estables durante el día.

PRONÓSTICO

MEXICALI: temperatura mínima de 13°C a 15°C (56-60 °F) y temperatura máxima de 27°C a 29°C (85-89 °F). Cielo mayormente despejado con viento variable del noroeste (10-20 km/hr) y algunas rachas frescas.

Mexicali, B. C.		
Miércoles	Jueves	Viernes
		
Max: 27 °C Min: 13°C Lluvia: 0% HR: 25%	Max: 30°C Min: 15°C Lluvia: 0% HR: 25%	Max: 31°C Min: 14°C Lluvia: 0% HR: 30%
Viento: 10-20 km/hr	Viento: 5-15 km/hr	Viento: 5-15 km/hr

TECATE: temperatura mínima de 8°C a 10°C (50-53 °F) y máxima de 22°C a 24°C (74-77 °F). Temperaturas frescas durante el día y viento moderado del noreste con algunas rachas fuertes (15-25 km/hr). Se prevé cielo mayormente despejado y tiempo estable.




Tecate, B. C.		
Miércoles	Jueves	Viernes
		
Max: 23°C Min: 9 °C Lluvia: 0% HR: 30%	Max: 25 °C Min: 9 °C Lluvia: 0% HR: 25%	Max: 28 °C Min: 9 °C Lluvia: 0% HR: 25%
Viento: 15-25 km/hr	Viento: 10-20 km/hr	Viento: 10-20 km/hr

TIJUANA: temperatura mínima de 11 °C a 13°C (54-57 °F) y temperatura máxima de 22 °C a 24°C (71-75 °F). Cielo mayormente despejado y viento variable del noroeste (5-15 km/hr).

Tijuana, B. C.		
Miércoles	Jueves	Viernes
		
Max: 23 °C Min: 13 °C Lluvia: 0% HR: 25%	Max: 24 °C Min: 13°C Lluvia: 0% HR: 25%	Max: 24°C Min: 14°C Lluvia: 0% HR: 45%
Viento: 5-15 km/hr	Viento: 5-15 km/hr	Viento: 5-15 km/hr




ENSENADA: temperatura mínima de 12°C a 14°C (55-60 °F) y temperatura máxima de 19°C a 21°C (65-69 °F). Viento variable del noreste (5-15 km/hr) y cielo mayormente despejado.

Ensenada, B. C.

Miércoles	Jueves	Viernes
		
Max: 21 °C Min: 13°C Lluvia: 0% HR: 50%	Max: 22 °C Min: 14 °C Lluvia: 0% HR: 45%	Max: 25 °C Min: 14 °C Lluvia: 0% HR: 45%
Viento: 5-15 km/hr	Viento: 5-15 km/hr	Viento: 5-15 km/hr

SAN FELIPE: temperatura mínima de 16°C a 18 °C (62-66 °F) y temperatura máxima de 25 °C a 27 °C (79-82 °F). Cielo mayormente despejado y viento variable del oeste (10-20 km/hr).

San Felipe, B. C.

Miércoles	Jueves	Viernes
		
Max: 26 °C Min: 17 °C Lluvia: 0% HR: 25%	Max: 28 °C Min: 19°C Lluvia: 0% HR: 25%	Max: 29 °C Min: 18 °C Lluvia: 0% HR: 25%
Viento: 15-25 km/hr	Viento: 10-20 km/hr	Viento: 10-20 km/hr

SITIOS WEB DE INTERÉS:

Análisis en superficie (<http://www.wpc.ncep.noaa.gov/sfc/90fbw.jpg>)

Centro Nacional de Huracanes (<http://www.nhc.noaa.gov/?epac>)

Imágenes de satélite (<http://sat.wrh.noaa.gov/satellite/showsat.php?wfo=sgx&area=west&type=vis&size=1>)



Universidad Autónoma de Baja California

Dr. Juan Manuel Ocegueda Hernández
Rector

Dr. Alfonso Vega López
Secretario General

Dr. Miguel Ángel Martínez Romero
Vicerrector campus Mexicali

M.A.P. Luis Fernando Zamudio Robles
Coordinador de Planeación y Desarrollo Institucional

Dra. Gisela Montero Alpírez
Directora del Instituto de Ingeniería

Dr. Rafael García Cueto
Instituto de Ingeniería

LCA. José Ernesto López Velázquez
Instituto de Ingeniería