



UNIVERSIDAD AUTÓNOMA DE BAJA CALIFORNIA

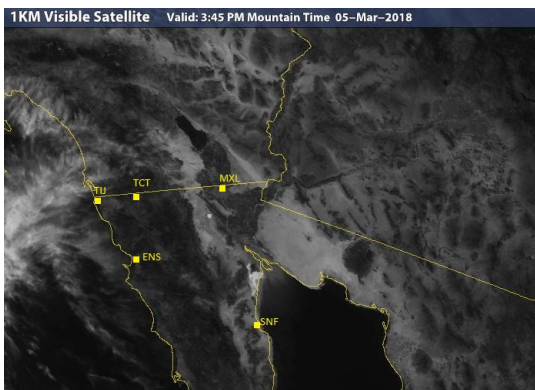


INSTITUTO DE INGENIERÍA

MA-CLIMATOLOGÍA Y METEOROLOGÍA

PRONÓSTICO DEL TIEMPO PARA EL ESTADO DE BAJA CALIFORNIA PARA EL
06 DE MARZO DEL 2018

ANÁLISIS SINÓPTICO:



Tras el paso de un sistema frontal durante el fin de semana, actualmente existen condiciones estables en la mayor parte de la región; un sistema de alta presión al suroeste de los Estados Unidos, mantiene flujo del noreste y favorece algunos nublados parciales con ambiente de baja humedad y ligera recuperación de las temperaturas diurnas. Se prevé que las condiciones del tiempo se mantengan estables a lo largo de la semana.



Para las próximas 24 horas, sobre la zona **noreste** de Baja California en la región de desiertos y valles, se espera ligera recuperación de las temperaturas diurnas, noches frescas y probabilidad de nublados parciales. En la zona costera y la región montañosa del **noroeste** del estado, se pronostican nublados parciales con viento fresco del noreste y temperaturas agradables.

PRONÓSTICO

MEXICALI: temperatura mínima de 7°C a 9°C (44-48 °F) y temperatura máxima de 24°C a 26°C (74-78 °F). Nublados parciales con ambiente de baja humedad, temperaturas frescas por las noches y viento moderado del noroeste (5-15 km/hr).

Mexicali, B. C.		
Martes	Miércoles	Jueves
		
Max: 26 °C Min: 8 °C Lluvia: 0% HR: 25%	Max: 28 °C Min: 11 °C Lluvia: 0% HR: 25%	Max: 31 °C Min: 14 °C Lluvia: 0% HR: 25%
Viento: 5-15 km/hr	Viento: 5-15 km/hr	Viento: 5-15 km/hr

TECATE: temperatura mínima de 3°C a 5°C (36-40 °F) y temperatura máxima de 21°C a 23°C (69-73 °F). Algunos nublados parciales y recuperación de las temperaturas. Viento del noreste (10-20 km/hr).




Tecate, B. C.		
Martes	Miércoles	Jueves
		
Max: 23 °C Min: 5 °C Lluvia: 0% HR: 20%	Max: 23 °C Min: 7 °C Lluvia: 0% HR: 20%	Max: 23 °C Min: 8 °C Lluvia: 0% HR: 25%
Viento: 10-20 km/hr	Viento: 5-15 km/hr	Viento: 5-15 km/hr

TIJUANA: temperatura mínima de 7 °C a 9°C (44-48 °F) y temperatura máxima de 21 °C a 23°C (69-73 °F). Nublados parciales con ligero aumento de las temperaturas y viento variable del noreste (10-20 km/hr).

Tijuana, B. C.		
Martes	Miércoles	Jueves
		
Max: 23 °C Min: 9 °C Lluvia: 0% HR: 25%	Max: 21 °C Min: 10 °C Lluvia: 0% HR: 25%	Max: 20 °C Min: 11 °C Lluvia: 0% HR: 35%
Viento: 5-15 km/hr	Viento: 5-15 km/hr	Viento: 10-20 km/hr




ENSENADA: temperatura mínima de 10°C a 12°C (50-53 °F) y temperatura máxima de 19°C a 21°C (66-69 °F). Viento variable del noreste (5-15 km/hr) con nublados parciales.

Ensenada, B. C.

Martes	Miércoles	Jueves
		
Max: 21 °C Min: 11 °C Lluvia: 0% HR: 45%	Max: 21 °C Min: 12 °C Lluvia: 0% HR: 45%	Max: 23 °C Min: 12 °C Lluvia: 0% HR: 55%
Viento: 5-15 km/hr	Viento: 5-15 km/hr	Viento: 10-20 km/hr

SAN FELIPE: temperatura mínima de 12 a 14 °C (53-57 °F) y temperatura máxima de 24 °C a 26 °C (75-78 °F). Cielo mayormente despejado con viento variable del noroeste (10-20 km/hr) y temperaturas agradables.

San Felipe, B. C.

Martes	Miércoles	Jueves
		
Max: 25 °C Min: 14 °C Lluvia: 0% HR: 25%	Max: 26 °C Min: 18 °C Lluvia: 0% HR: 25%	Max: 27 °C Min: 17 °C Lluvia: 0% HR: 25%
Viento: 10-20 km/hr	Viento: 5-15 km/hr	Viento: 5-15 km/hr

SITIOS WEB DE INTERÉS:

Análisis en superficie (<http://www.wpc.ncep.noaa.gov/sfc/90fbw.jpg>)

Centro Nacional de Huracanes (<http://www.nhc.noaa.gov/?epac>)

Imágenes de satélite (<http://sat.wrh.noaa.gov/satellite/showsat.php?wfo=sgx&area=west&type=vis&size=1>)



Universidad Autónoma de Baja California

Dr. Juan Manuel Ocegueda Hernández
Rector

Dr. Alfonso Vega López
Secretario General

Dr. Ángel Norzagaray Norzagaray
Vicerrector campus Mexicali

M.A.P. Luis Fernando Zamudio Robles
Coordinador de Planeación y Desarrollo Institucional

Dra. Gisela Montero Alpírez
Directora del Instituto de Ingeniería

Dr. Rafael García Cueto
Instituto de Ingeniería

LCA. José Ernesto López Velázquez
Instituto de Ingeniería